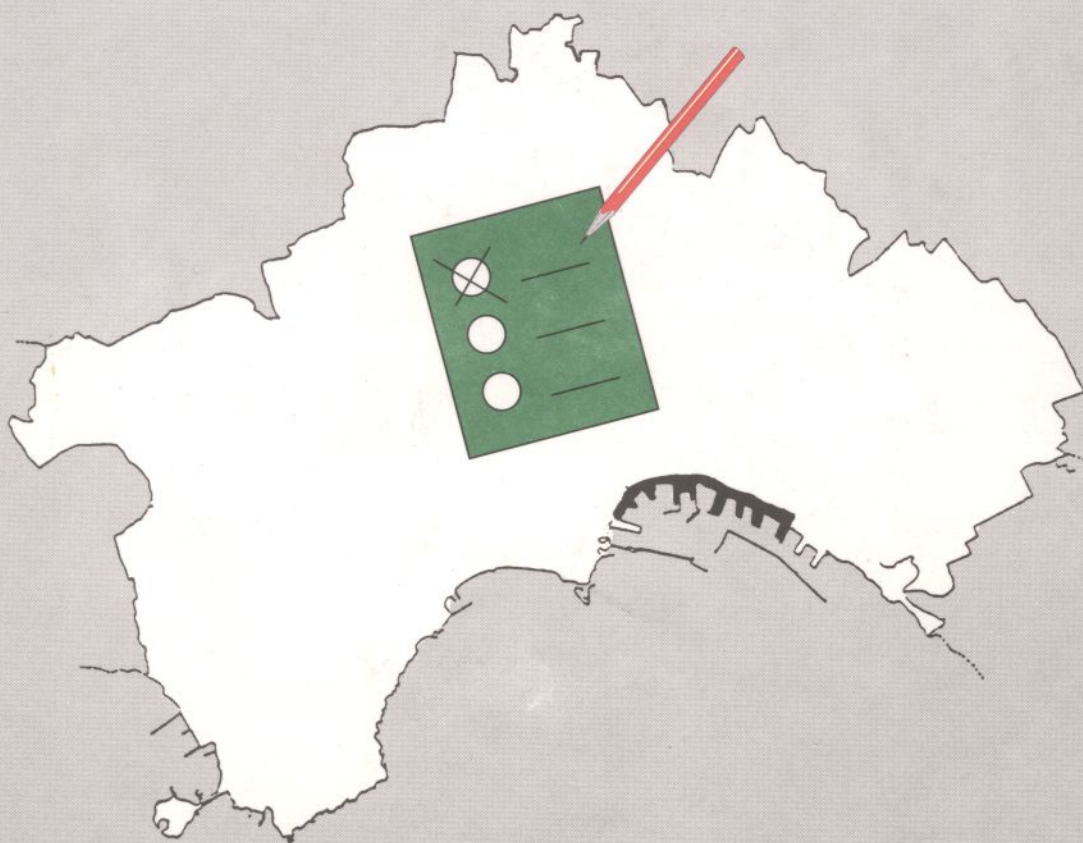




COMUNE DI NAPOLI

Le elezioni regionali

il voto a Napoli dal 1970 al 2000




Servizi Statistici
quaderni di documentazione e studio

SISTAN

Sistema Statistico Nazionale

Sindaco : Antonio BASSOLINO
Assessore all' Innovazione : Alessandra BOCCHINO
Direttore Generale : Vincenzo SCHIOPPA
Segretario Generale : Angelo Antonio PARLA
Vice Segretario Generale
Capo di gabinetto : Vincenzo MOSSETTI
Dirigente dei Servizi Statistici : Nicola MILONE



Pubblicazione a cura
dei **Servizi Statistici**

Direttore Responsabile
Dott. Nicola MILONE

Ideazione e realizzazione
Vincenzo Mauriello
Giuseppe Laganà

Progettazione ed elaborazione grafica e informatica
Giuseppe Laganà

Direzione e Redazione
Piazza Cavour, 42 - 80100 Napoli
Tel. 081/292819 - Fax 081/446839

Autorizzazione del Tribunale di Napoli n° 2521 del 14.11.1974

Comune di Napoli

Servizi Statistici

Le elezioni regionali il voto a Napoli dal 1970 al 2000

quaderni di documentazione e studio

AVVERTENZE E NOTE METODOLOGICHE

SEGNI CONVENZIONALI - Nelle tavole della presente pubblicazione sono adoperati i seguenti segni convenzionali :

linea (—)

a) quando il fenomeno non esiste ;

b) quando il fenomeno esiste e viene rilevato, ma i casi non si sono verificati ;

quattro puntini (....)

quando il fenomeno esiste, ma i dati non si conoscono per qualsiasi ragione ;

due asterischi (**)

la lista non è presente all' elezione

Siglarario

A.N.	Alleanza Nazionale
Aus. Lega Sud	Ausonia Lega Sud
Antipr.	Antiproibizionisti
C.C.D.	Centro Cristiano Democratico
C.C.V.	Campania Civica Verde
C.D.U.	Centro Democratici Uniti
COBAS	Cobas per l'autorganizzazione
D.C.	Democrazia Cristiana
D.P.	Democrazia Proletaria
D.S.	Democratici di Sinistra
F.I.	Forza Italia
F.I.-Polo Pop.	Forza Italia -Polo Popolari
I Democratici	I Democratici
Lega Campania	Lega Campania
Lega Pens.	Lega Pensionati
Lista Bonino	Lista Bonino
Lista Panella	Lista Pannella
LI-VE	Liga Veneta
LL-LSC	Lega Lombarda-Lega Sud Campania
L.S.R.	Lega Socialista Rivoluzionaria
M.S.-F.T.	Movimento Sociale-Fiamma Tricolore
M.S.I.-D.N.	Movimento Sociale Italiano-Destra Nazio
N.P.P.	Nuovo Partito Pensionati
P.A.P.I.	Partito Autonomo Pensionati Italiano
Patto dei Democ.	Patto dei Democratici
PA-UM	Partito Umanista

P.C.I.	Partito Comunista Italiano
PD-AE	Partito Democratico-Autonomia e Ecologia
P.D.C.	Partito Democratico Cristiano
P.D.C.I.	Partito dei Comunisti Italiani
P.D.I.U.M.	Partito Democratico Italiano Unione Monarchica
P.D.S.	Partito Democratico della Sinistra
P.D.U.P.	Partito di Unità Proletaria per il Comunismo
P.L.I.	Partito Liberale Italiano
P.N.I.	Partito Nazionale Inquilini
P.N.P.	Partito Nazionale Pensionati
Popolari	Popolari
P.P.I.	Partito Popolare Italiano
P.R.C.	Partito della Rifondazione Comunista
P.R.I.	Partito Repubblicano Italiano
P.S.D.I.	Partito Socialista Democratico Italiano
P.S.I.U.P.	Partito Socialista di Unità Proletaria
P.S.S.U.	Partito Socialista-Socialisti Uniti
P.V.I.	Partito Verde Italiano
Rinnov. It.	Rinnovamento Italiano-Lista Dini
S.D.I.	Socialisti Democratici Italiani
Sinistra Indip.	Sinistra Indipendente
U.D.Eur.	Unione Democratica Europea
Verdi	Verdi
Verdi Arcob.	Verdi Arcobaleno
Verdi e Democ.	Verdi e Democratici

Indice

pag.

Elezione del Consiglio regionale del 7 e 8 giugno 1970

8

Elezione del Consiglio regionale del 15 e 16 giugno 1975

13

Elezione del Consiglio regionale dell'8 e 9 giugno 1980

25

Elezione del Consiglio regionale del 12 e 13 maggio 1985

36

Elezione del Consiglio regionale del 6 e 7 maggio 1990

40

Elezione del Presidente

e del Consiglio regionale del 23 aprile 1995

55

Elezione del Presidente

e del Consiglio regionale del 16 aprile 2000

65

Elezioni del Consiglio Regionale del 7 e 8 giugno 1970


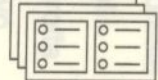





Quartieri	P.C.I.	D.C.	P.A.P.I.	M.S.I.	P.D.I.U.M.
San Ferdinando	3.476	5.170	87	3.501	836
Chiaia	5.834	12.056	158	6.465	1.188
San Giuseppe	730	2.081	25	1.199	263
Montecalvario	5.690	6.936	126	3.748	976
Avvocata	7.070	11.139	156	4.097	1.282
Stella	8.924	9.382	124	3.117	962
San Carlo all' Arena	14.614	18.043	275	6.597	1.820
Vicaria	3.723	4.351	76	1.920	470
San Lorenzo	13.469	16.975	263	6.346	2.246
Mercato	2.981	2.632	62	1.071	388
Pendino	3.532	5.975	92	2.958	1.077
Porto	1.346	2.115	33	1.274	316
Vomero	5.524	13.550	275	7.228	1.283
Arenella	7.999	17.907	272	8.025	1.772
Posillipo	2.655	5.026	53	2.355	504
Poggioreale - Z. Ind.	6.930	6.537	141	2.332	559
Bagnoli	5.435	4.481	72	1.808	524
Fuorigrotta	14.446	16.009	291	8.019	2.381
Soccavo	8.302	6.707	121	2.722	724
Pianura	2.256	3.252	24	387	70
Chiaiano	2.004	3.128	27	519	162
Piscinola	3.975	3.818	37	648	176
Miano	6.129	5.219	69	1.514	540
Secondigliano	10.637	8.647	117	2.394	1.131
Scampia ¹	-	-	-	-	-
San Pietro a Patierno	2.384	2.248	29	595	191
Ponticelli	8.338	5.270	50	1.058	361
Barra	9.809	5.817	71	1.914	329
San Giovanni a Teduccio	8.900	4.500	61	1.735	368
Napoli città	177.112	208.971	3.187	85.546	22.899

1) Il quartiere Scampia è stato istituito il 20 dicembre 1985.

Elezioni del 1970 - Napoli città - Voti alle liste - Valori assoluti

	P.S.I.	P.R.I.	P.S.I.U.P.	P.L.I.	P.S.U.	Totale voti validi
	1.062	447	227	1.124	1.178	17.108
	2.193	1.539	501	4.368	2.915	37.217
	308	186	64	535	394	5.785
	1.240	445	301	780	1.209	21.451
	1.677	766	536	1.400	1.395	29.518
	1.126	333	392	663	1.231	26.254
	3.378	897	792	1.677	3.088	51.181
	952	230	242	477	860	13.301
	2.782	919	892	1.437	2.456	47.785
	671	115	175	238	476	8.809
	853	395	292	577	939	16.690
	386	234	85	354	464	6.607
	3.209	1.556	724	4.453	3.178	40.980
	4.219	1.579	872	3.678	3.703	50.026
	1.130	654	209	1.659	1.233	15.478
	1.685	397	385	509	1.250	20.725
	1.259	298	378	463	921	15.639
	4.593	1.232	1.126	2.008	4.137	54.242
	1.579	420	455	603	1.467	23.100
	264	72	69	98	353	6.845
	436	105	89	115	478	7.063
	516	163	133	116	522	10.104
	823	242	215	173	1.122	16.046
	1.639	922	400	451	2.372	28.710
	-	-	-	-	-	-
	281	127	126	68	326	6.375
	798	129	306	264	835	17.409
	1.442	283	282	240	928	21.115
	1.190	276	314	356	894	18.594
	41.691	14.961	10.582	28.884	40.324	634.157

Elezione del Consiglio Regionale del 7 e 8 giugno 1970 - Napoli città - valori assoluti e relativi

Quartieri	 Voti Validi		 S. Bianche		 Schede Nulle		 Votanti		 Astenuti		 Elettori MF		 Non Voto (Bianche, Nulle e Astenuti)	
	Val. Ass.	X 100 Votanti	Val. Ass.	X 100 Votanti	Val. Ass.	X 100 Votanti	Val. Ass.	X 100 Elettori	Val. Ass.	X 100 Elettori			Val. Ass.	X 100 Elettori
S. Ferdinando	17.108	-	312	-	-	-	-	-	-	-	-	-
Chiaia	37.217	-	562	-	-	-	-	-	-	-	-	-
San Giuseppe	5.785	-	84	-	-	-	-	-	-	-	-	-
Montecalvario	21.451	-	390	-	-	-	-	-	-	-	-	-
Avvocata	29.518	-	563	-	-	-	-	-	-	-	-	-
Stella	26.254	-	533	-	-	-	-	-	-	-	-	-
San Carlo all'Arena	51.181	-	986	-	-	-	-	-	-	-	-	-
Vicaria	13.301	-	228	-	-	-	-	-	-	-	-	-
San Lorenzo	47.785	-	1001	-	-	-	-	-	-	-	-	-
Mercato	8.809	-	210	-	-	-	-	-	-	-	-	-
Pendino	16.690	-	362	-	-	-	-	-	-	-	-	-
Porto	6.607	-	116	-	-	-	-	-	-	-	-	-
Vomero	40.980	-	567	-	-	-	-	-	-	-	-	-
Arenella	50.026	-	791	-	-	-	-	-	-	-	-	-
Posillipo	15.478	-	236	-	-	-	-	-	-	-	-	-
Poggioreale-Z. Industriale	20.725	-	438	-	-	-	-	-	-	-	-	-
Bagnoli	15.639	-	317	-	-	-	-	-	-	-	-	-
Fuorigrotta	54.242	-	1080	-	-	-	-	-	-	-	-	-
Soccavo	23.100	-	516	-	-	-	-	-	-	-	-	-
Pianura	6.845	-	196	-	-	-	-	-	-	-	-	-
Chiaiano	7.063	-	226	-	-	-	-	-	-	-	-	-
Piscinola	10.104	-	223	-	-	-	-	-	-	-	-	-
Miano	16.046	-	288	-	-	-	-	-	-	-	-	-
Secondigliano	28.710	-	638	-	-	-	-	-	-	-	-	-
Scampia ¹	-	-	-	-	-	-	-	-	-	-	-	-
S. Pietro a Patierno	6.375	-	181	-	-	-	-	-	-	-	-	-
Ponticelli	17.409	-	390	-	-	-	-	-	-	-	-	-
Barra	21.115	-	478	-	-	-	-	-	-	-	-	-
S. Giovanni a Teduccio	18.594	-	408	-	-	-	-	-	-	-	-	-
Napoli città	634.157	-	12320	-	-	-	-	-	-	-	-	-

1) Il quartiere Scampia è stato istituito il 20 dicembre 1985.

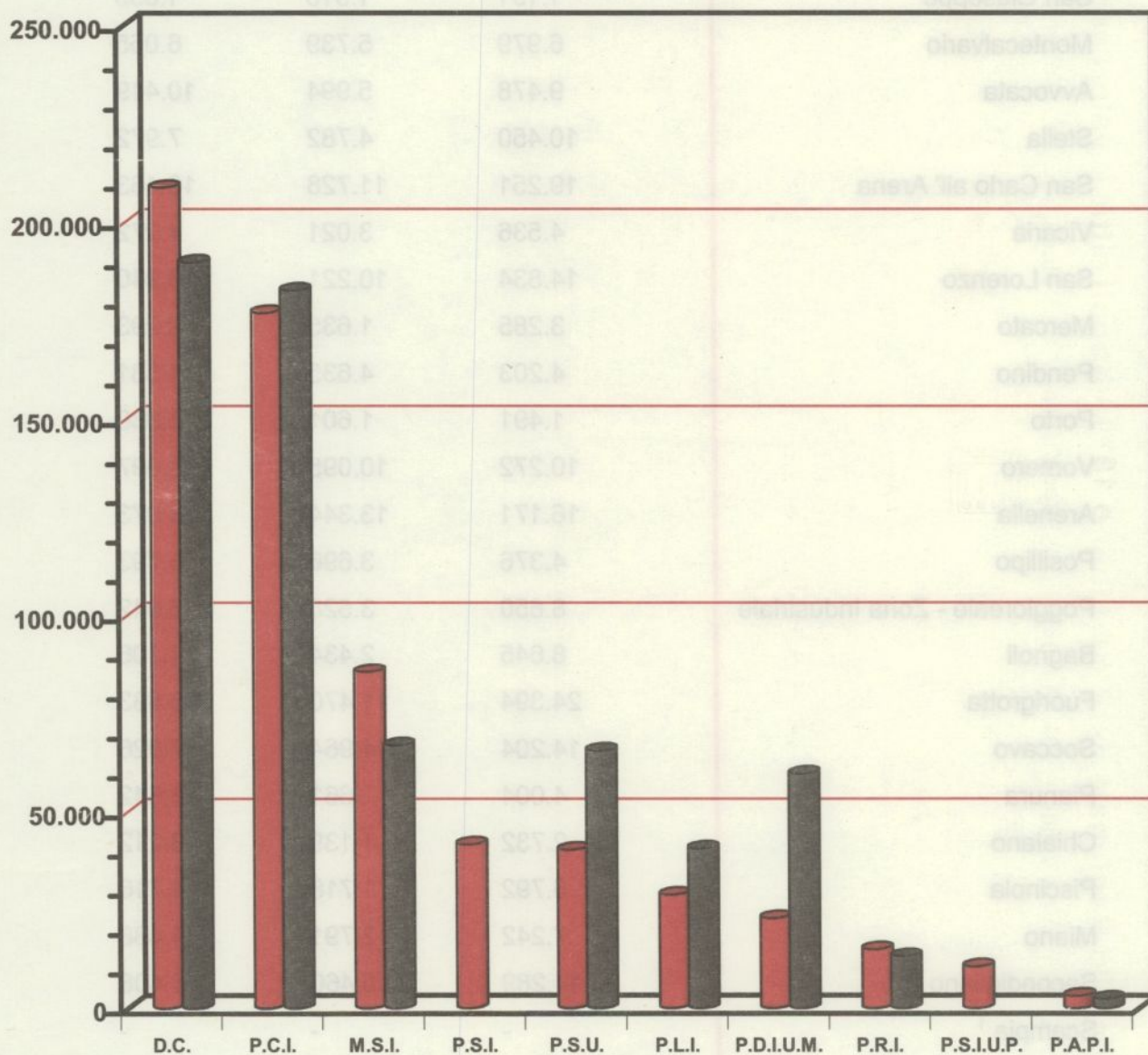
Elezioni del Consiglio Regionale del 1970 e Camera 1968 **Napoli città - Voti alle liste - valori assoluti**



Regionali 1970



Camera 1968



Elezione del Consiglio Regionale del 15 e 16 giugno 1975

Quartieri	P.C.I.	M.S.I.-D.N.	D.C.	P.R.I.
San Ferdinando	4.731	4.532	4.611	486
Chiaia	8.993	8.043	12.419	1.747
San Giuseppe	1.151	1.513	1.855	183
Montecalvario	6.979	5.739	6.055	384
Avvocata	9.478	5.994	10.449	736
Stella	10.450	4.782	7.972	434
San Carlo all' Arena	19.251	11.728	18.463	1.165
Vicaria	4.536	3.021	4.272	282
San Lorenzo	14.834	10.221	13.940	933
Mercato	3.285	1.635	2.293	148
Pendino	4.203	4.635	4.531	323
Porto	1.491	1.601	1.630	161
Vomero	10.272	10.095	13.097	1.637
Arenella	16.171	13.344	18.973	1.846
Posillipo	4.376	3.696	5.793	914
Poggioreale - Zona Industriale	8.650	3.528	6.042	353
Bagnoli	8.645	2.434	4.106	413
Fuorigrotta	24.394	11.470	15.633	1.366
Soccavo	14.204	4.964	7.926	440
Pianura	4.004	661	3.642	160
Chiaiano	2.732	1.139	3.212	125
Piscinola	6.792	1.718	4.716	241
Miano	7.242	2.791	4.488	290
Secondigliano	14.289	5.460	8.408	1.437
Scampia ¹	-	-	-	-
San Pietro a Patierno	2.501	959	1.897	398
Ponticelli	10.861	1.663	5.287	220
Barra	12.260	2.536	5.126	302
San Giovanni a Teduccio	11.028	2.135	4.293	299
Napoli città	247.803	132.037	201.129	17.423

1) Il quartiere Scampia è stato istituito il 20 dicembre 1985.

Elezioni del Consiglio Regionale 1975 - Napoli città - Voti alle liste - Valori assoluti

	D.P.	P.L.I.	Sinistra Ind.	P.S.D.I.	P.S.I.	Totale voti validi
	211	460	12	799	899	16.741
	552	2.037	45	1.564	2.104	37.504
	64	251	8	214	283	5.522
	272	357	39	938	1.125	21.888
	423	634	51	1.178	1.484	30.427
	279	444	45	1.056	1.199	26.661
	679	1.184	109	2.837	3.885	59.301
	142	223	66	798	814	14.154
	523	671	108	2.367	2.453	46.050
	106	110	24	368	530	8.499
	279	284	38	798	763	15.854
	49	194	4	303	295	5.728
	781	2.234	40	2.093	3.247	43.496
	883	2.026	68	3.105	4.999	61.415
	255	822	11	784	1.214	17.865
	223	250	58	1.235	1.473	21.812
	228	258	26	815	1.284	18.209
	1.018	1.062	99	3.665	4.693	63.400
	568	355	84	1.690	1.980	32.211
	140	48	6	410	539	9.610
	57	127	11	413	751	8.567
	100	196	45	775	876	15.459
	150	312	47	991	1.068	17.379
	306	348	68	2.649	2.223	35.188
	-	-	-	-	-	-
	48	64	15	553	395	6.830
	155	150	38	1.067	1.181	20.622
	159	113	25	1.253	1.271	23.045
	154	197	32	847	1.049	20.034
	8.804	15.411	1.222	35.565	44.077	703.471

Elezione del Consiglio Regionale del 15 e 16 giugno 1975

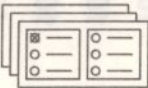

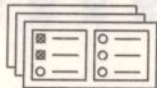




Quartieri	P.C.I.	M.S.I.-D.N.	D.C.	P.R.I.
San Ferdinando	28,3	27,1	27,5	2,9
Chiaia	24,0	21,4	33,1	4,7
San Giuseppe	20,8	27,4	33,6	3,3
Montecalvario	31,9	26,2	27,7	1,8
Avvocata	31,1	19,7	34,3	2,4
Stella	39,2	17,9	29,9	1,6
San Carlo all' Arena	32,5	19,8	31,1	2,0
Vicaria	32,0	21,3	30,2	2,0
San Lorenzo	32,2	22,2	30,3	2,0
Mercato	38,7	19,2	27,0	1,7
Pendino	26,5	29,2	28,6	2,0
Porto	26,0	28,0	28,5	2,8
Vomero	23,6	23,2	30,1	3,8
Arenella	26,3	21,7	30,9	3,0
Posillipo	24,5	20,7	32,4	5,1
Poggioreale - Zona Industriale	39,7	16,2	27,7	1,6
Bagnoli	47,5	13,4	22,5	2,3
Fuorigrotta	38,5	18,1	24,7	2,2
Soccavo	44,1	15,4	24,6	1,4
Pianura	41,7	6,9	37,9	1,7
Chiaiano	31,9	13,3	37,5	1,5
Piscinola	43,9	11,1	30,5	1,6
Miano	41,7	16,1	25,8	1,7
Secondigliano	40,6	15,5	23,9	4,1
Scampia ¹	-	-	-	-
San Pietro a Patierno	36,6	14,0	27,8	5,8
Ponticelli	52,7	8,1	25,6	1,1
Barra	53,2	11,0	22,2	1,3
San Giovanni a Teduccio	55,0	10,7	21,4	1,5
Napoli città	35,2	18,8	28,6	2,5

1) Il quartiere Scampia è stato istituito il 20 dicembre 1985.

- Napoli città - Voti alle liste - Valori relativi

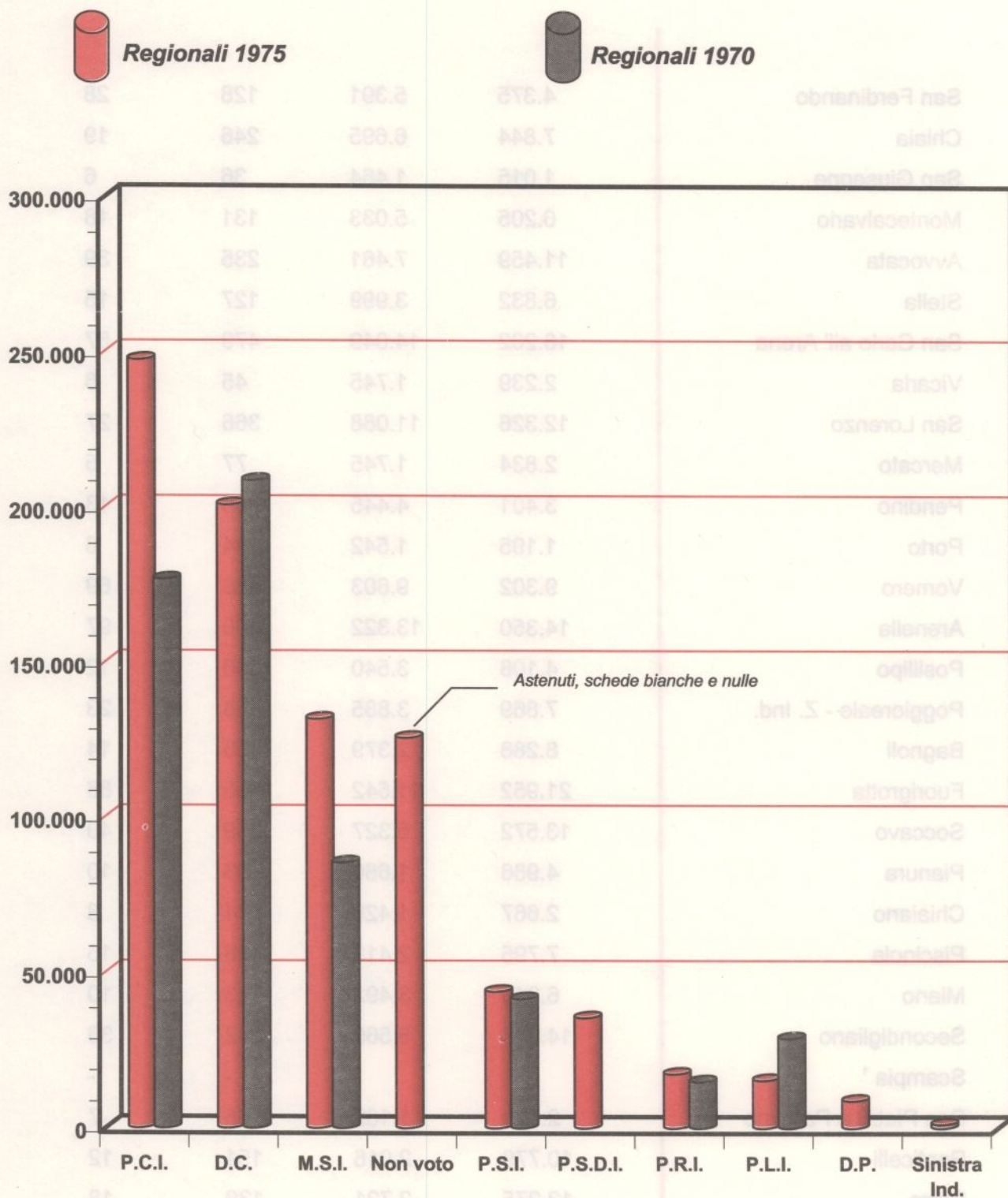
D.P.	P.L.I.	Sinistra Ind.	P.S.D.I.	P.S.I.	Totale voti validi
1,3	2,7	0,1	4,8	5,4	100
1,5	5,4	0,1	4,2	5,6	100
1,2	4,5	0,1	3,9	5,1	100
1,2	1,6	0,2	4,3	5,1	100
1,4	2,1	0,2	3,9	4,9	100
1,0	1,7	0,2	4,0	4,5	100
1,1	2,0	0,2	4,8	6,6	100
1,0	1,6	0,5	5,6	5,8	100
1,1	1,5	0,2	5,1	5,3	100
1,2	1,3	0,3	4,3	6,2	100
1,8	1,8	0,2	5,0	4,8	100
0,9	3,4	0,1	5,3	5,2	100
1,8	5,1	0,1	4,8	7,5	100
1,4	3,3	0,1	5,1	8,1	100
1,4	4,6	0,1	4,4	6,8	100
1,0	1,1	0,3	5,7	6,8	100
1,3	1,4	0,1	4,5	7,1	100
1,6	1,7	0,2	5,8	7,4	100
1,8	1,1	0,3	5,2	6,1	100
1,5	0,5	0,1	4,3	5,6	100
0,7	1,5	0,1	4,8	8,8	100
0,6	1,3	0,3	5,0	5,7	100
0,9	1,8	0,3	5,7	6,1	100
0,9	1,0	0,2	7,5	6,3	100
-	-	-	-	-	-
0,7	0,9	0,2	8,1	5,8	100
0,8	0,7	0,2	5,2	5,7	100
0,7	0,5	0,1	5,4	5,5	100
0,8	1,0	0,2	4,2	5,2	100
1,3	2,2	0,2	5,1	6,3	100

Elezione del Consiglio Regionale del 15 e 16 giugno 1975 - Napoli città - valori assoluti e relativi

Quartieri	 Voti Validi		 S. Bianche		 Schede Nulle		 Votanti		 Astenuti		 Elettori MF		 Non Voto (Bianche, Nulle e Astenuti)	
	Val. Ass.	X 100 Votanti	Val. Ass.	X 100 Votanti	Val. Ass.	X 100 Votanti	Val. Ass.	X 100 Elettori	Val. Ass.	X 100 Elettori			Val. Ass.	X 100 Elettori
S. Ferdinando	16.741	-	-	-	-	-	-	20.286		3.545	17,5
Chiaia	37.504	-	-	-	-	-	-	43.901		6.397	14,6
San Giuseppe	5.522	-	-	-	-	-	-	6.847		1.325	19,4
Montecalvario	21.888	-	-	-	-	-	-	24.537		2.649	10,8
Avvocata	30.427	-	-	-	-	-	-	35.389		4.962	14,0
Stella	26.661	-	-	-	-	-	-	31.174		4.513	14,5
San Carlo all'Arena	59.301	-	-	-	-	-	-	69.327		10.026	14,5
Vicaria	14.154	-	-	-	-	-	-	17.142		2.988	17,4
San Lorenzo	46.050	-	-	-	-	-	-	55.822		9.772	17,5
Mercato	8.499	-	-	-	-	-	-	10.307		1.808	17,5
Pendino	15.854	-	-	-	-	-	-	20.229		4.375	21,6
Porto	5.728	-	-	-	-	-	-	7.280		1.552	21,3
Vomero	43.496	-	-	-	-	-	-	50.883		7.387	14,5
Arenella	61.415	-	-	-	-	-	-	69.122		7.707	11,1
Posillipo	17.865	-	-	-	-	-	-	20.868		3.003	14,4
Poggioreale-Z. Industriale	21.812	-	-	-	-	-	-	26.838		5.026	18,7
Bagnoli	18.209	-	-	-	-	-	-	22.077		3.868	17,5
Fuorigrotta	63.400	-	-	-	-	-	-	74.830		11.430	15,3
Soccavo	32.211	-	-	-	-	-	-	37.533		5.322	14,2
Pianura	9.610	-	-	-	-	-	-	11.724		2.114	18,0
Chiaiano	8.567	-	-	-	-	-	-	9.099		532	5,8
Piscinola	15.459	-	-	-	-	-	-	18.512		3.053	16,5
Miano	17.379	-	-	-	-	-	-	21.218		3.839	18,1
Secondigliano	35.188	-	-	-	-	-	-	42.064		6.876	16,3
Scampia ¹	-	-	-	-	-	-	-	-	-	-	-		-	-
S. Pietro a Patierno	6.830	-	-	-	-	-	-	8.513		1.683	19,8
Ponticelli	20.622	-	-	-	-	-	-	23.934		3.312	13,8
Barra	23.045	-	-	-	-	-	-	26.391		3.346	12,7
S. Giovanni a Teduccio	20.034	-	-	-	-	-	-	23.640		3.606	15,3
Napoli città	703.471	-	-	-	-	-	-	829.487		126.016	15,2

1) Il quartiere Scampia è stato istituito il 20 dicembre 1985.

Elezioni del Consiglio Regionale del 1975 e 1970 **Napoli città - Voti alle liste - valori assoluti**



Elezione del Consiglio Regionale dell' 8 e 9 giugno 1980

Quartieri	P.C.I.	M.S.I.-D.N.	P.D.U.P.	L.S.R.	P.L.I.
San Ferdinando	4.375	5.391	128	28	696
Chiaia	7.844	6.695	246	19	1.447
San Giuseppe	1.015	1.464	36	6	151
Montecalvario	6.205	5.033	131	18	310
Avvocata	11.459	7.461	235	39	564
Stella	6.832	3.999	127	15	177
San Carlo all' Arena	18.202	14.049	479	57	942
Vicaria	2.239	1.745	45	6	126
San Lorenzo	12.326	11.088	366	27	558
Mercato	2.834	1.745	77	5	71
Pendino	3.401	4.445	255	13	251
Porto	1.195	1.542	44	6	123
Vomero	9.302	9.603	388	69	1.521
Arenella	14.350	13.322	508	97	1.444
Posillipo	4.108	3.540	200	12	804
Poggioreale - Z. Ind.	7.869	3.885	158	23	252
Bagnoli	8.288	2.379	133	14	205
Fuorigrotta	21.952	11.542	495	86	954
Soccavo	13.572	5.327	359	40	375
Pianura	4.986	1.660	83	10	211
Chiaiano	2.667	1.426	74	8	90
Piscinola	7.795	2.413	118	15	133
Miano	6.340	3.492	123	10	156
Secondigliano	14.058	6.565	242	36	565
Scampia ¹	-	-	-	-	-
San Pietro a Patierno	2.120	1.182	55	7	66
Ponticelli	10.779	2.016	151	12	170
Barra	12.275	2.721	139	18	152
San Giovanni a Teduccio	11.234	2.126	161	11	107
Napoli città	229.622	137.856	5.556	707	12.621

1) Il quartiere Scampia è stato istituito il 20 dicembre 1985.

1980 - Napoli città - Voti alle liste - Valori assoluti

	P.S.D.I.	D.C.	P.R.I.	D.P.	P.S.I.	Totale voti validi
	748	5.406	552	228	1.202	18.754
	1.270	10.228	1.379	399	2.084	31.611
	178	1.609	148	59	355	5.021
	854	5.546	349	253	1.505	20.204
	1.540	11.926	723	514	2.513	36.974
	1.029	5.548	228	242	1.538	19.735
	2.950	18.857	1.006	679	4.917	62.138
	505	2.467	136	85	621	7.975
	2.306	12.626	792	465	2.843	43.397
	348	1.963	88	70	611	7.812
	623	3.853	285	165	871	14.162
	265	1.456	107	59	350	5.147
	2.043	11.770	1.484	567	3.854	40.601
	3.109	18.257	1.930	890	5.435	59.342
	748	5.672	919	211	1.391	17.605
	1.145	5.906	292	390	1.746	21.666
	979	4.245	302	178	1.338	18.061
	3.261	15.532	1.010	851	5.233	60.916
	2322	8.502	415	392	2.500	33.804
	772	5.461	146	118	1.274	14.721
	1.052	3.037	107	70	1.056	9.587
	1.231	5.553	146	169	1.426	18.999
	976	4.960	159	149	1.369	17.734
	3.211	9.915	557	474	3.133	38.756
	-	-	-	-	-	-
	628	2.229	93	40	410	6.830
	1.252	5.356	307	156	1.708	21.907
	1.365	5.315	312	150	1.550	23.997
	789	3.553	192	173	1.175	19.521
	37.499	196.748	14.164	8.196	54.008	696.977

Elezione del Consiglio Regionale dell' 8 e 9 giugno 1980

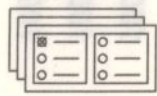
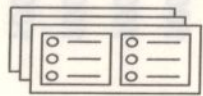
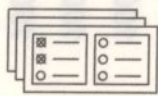



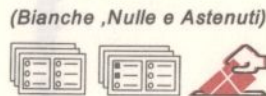
Quartieri	P.C.I.	M.S.I.-D.N.	P.D.U.P.	L.S.R.	P.L.I.
San Ferdinando	23,3	28,7	0,7	0,1	3,7
Chiaia	24,8	21,2	0,8	0,1	4,6
San Giuseppe	20,2	29,2	0,7	0,1	3,0
Montecalvario	30,7	24,9	0,6	0,1	1,5
Avvocata	31,0	20,2	0,6	0,1	1,5
Stella	34,6	20,3	0,6	0,1	0,9
San Carlo all' Arena	29,3	22,6	0,8	0,1	1,5
Vicaria	28,1	21,9	0,6	0,1	1,6
San Lorenzo	28,4	25,6	0,8	0,1	1,3
Mercato	36,3	22,3	1,0	0,1	0,9
Pendino	24,0	31,4	1,8	0,1	1,8
Porto	23,2	30,0	0,9	0,1	2,4
Vomero	22,9	23,7	1,0	0,2	3,7
Arenella	24,2	22,4	0,9	0,2	2,4
Posillipo	23,3	20,1	1,1	0,1	4,6
Poggioreale - Z. Ind.	36,3	17,9	0,7	0,1	1,2
Bagnoli	45,9	13,2	0,7	0,1	1,1
Fuorigrotta	36,0	18,9	0,8	0,1	1,6
Soccavo	40,1	15,8	1,1	0,1	1,1
Pianura	33,9	11,3	0,6	0,1	1,4
Chiaiano	27,8	14,9	0,8	0,1	0,9
Piscinola	41,0	12,7	0,6	0,1	0,7
Miano	35,8	19,7	0,7	0,1	0,9
Secondigliano	36,3	16,9	0,6	0,1	1,5
Scampia ¹	-	-	-	-	-
San Pietro a Patierno	31,0	17,3	0,8	0,1	1,0
Ponticelli	49,2	9,2	0,7	0,1	0,8
Barra	51,2	11,3	0,6	0,1	0,6
San Giovanni a Teduccio	57,5	10,9	0,8	0,1	0,5
Napoli città	32,9	19,8	0,8	0,1	1,8

1) Il quartiere Scampia è stato istituito il 20 dicembre 1985.

- Napoli città - Voti alle liste - Valori relativi

P.S.D.I.	D.C.	P.R.I.	D.P.	P.S.I.	Totale voti validi
4,0	28,8	2,9	1,2	6,4	100
4,0	32,4	4,4	1,3	6,6	100
3,5	32,0	2,9	1,2	7,1	100
4,2	27,5	1,7	1,3	7,4	100
4,2	32,3	2,0	1,4	6,8	100
5,2	28,1	1,2	1,2	7,8	100
4,7	30,3	1,6	1,1	7,9	100
6,3	30,9	1,7	1,1	7,8	100
5,3	29,1	1,8	1,1	6,6	100
4,5	25,1	1,1	0,9	7,8	100
4,4	27,2	2,0	1,2	6,2	100
5,1	28,3	2,1	1,1	6,8	100
5,0	29,0	3,7	1,4	9,5	100
5,2	30,8	3,3	1,5	9,2	100
4,2	32,2	5,2	1,2	7,9	100
5,3	27,3	1,3	1,8	8,1	100
5,4	23,5	1,7	1,0	7,4	100
5,4	25,5	1,7	1,4	8,6	100
6,9	25,2	1,2	1,2	7,4	100
5,2	37,1	1,0	0,8	8,7	100
11,0	31,7	1,1	0,7	11,0	100
6,5	29,2	0,8	0,9	7,5	100
5,5	28,0	0,9	0,8	7,7	100
8,3	25,6	1,4	1,2	8,1	100
-	-	-	-	-	-
9,2	32,6	1,4	0,6	6,0	100
5,7	24,4	1,4	0,7	7,8	100
5,7	22,1	1,3	0,6	6,5	100
4,0	18,2	1,0	0,9	6,0	100
5,4	28,2	2,0	1,2	7,7	100

Elezione del Consiglio Regionale dell' 8 e 9 giugno 1980 - Napoli città - valori assoluti e relativi

Quartieri	 Voti Validi		 S. Bianche		 Schede Nulle		 Votanti		 Astenuti		 Elettori MF		 Non Voto (Bianche ,Nulle e Astenuti)	
	X 100		X 100		X 100		X 100		X 100		X 100		X 100	
	Val. Ass.	Votanti	Val. Ass.	Votanti	Val. Ass.	Votanti	Val. Ass.	Elettori	Val. Ass.	Elettori	Val. Ass.	Elettori	Val. Ass.	Elettori
S. Ferdinando	18.754	-	-	-	-	-	-	-	-	-
Chiaia	31.611	-	-	-	-	-	-	-	-	-
San Giuseppe	5.021	-	-	-	-	-	-	-	-	-
Montecalvario	20.204	-	-	-	-	-	-	-	-	-
Avvocata	36.974	-	-	-	-	-	-	-	-	-
Stella	19.735	-	-	-	-	-	-	-	-	-
San Carlo all'Arena	62.138	-	-	-	-	-	-	-	-	-
Vicaria	7.975	-	-	-	-	-	-	-	-	-
San Lorenzo	43.397	-	-	-	-	-	-	-	-	-
Mercato	7.812	-	-	-	-	-	-	-	-	-
Pendino	14.162	-	-	-	-	-	-	-	-	-
Porto	5.147	-	-	-	-	-	-	-	-	-
Vomero	40.601	-	-	-	-	-	-	-	-	-
Arenella	59.342	-	-	-	-	-	-	-	-	-
Posillipo	17.605	-	-	-	-	-	-	-	-	-
Poggioreale-Z. Industriale	21.666	-	-	-	-	-	-	-	-	-
Bagnoli	18.061	-	-	-	-	-	-	-	-	-
Fuorigrotta	60.916	-	-	-	-	-	-	-	-	-
Soccavo	33.804	-	-	-	-	-	-	-	-	-
Pianura	14.721	-	-	-	-	-	-	-	-	-
Chiaiano	9.587	-	-	-	-	-	-	-	-	-
Piscinola	18.999	-	-	-	-	-	-	-	-	-
Miano	17.734	-	-	-	-	-	-	-	-	-
Secondigliano	38.756	-	-	-	-	-	-	-	-	-
Scampia ¹	-	-	-	-	-	-	-	-	-	-
S. Pietro a Patierno	6.830	-	-	-	-	-	-	-	-	-
Ponticelli	21.907	-	-	-	-	-	-	-	-	-
Barra	23.997	-	-	-	-	-	-	-	-	-
S. Giovanni a Teduccio	19.521	-	-	-	-	-	-	-	-	-
Napoli città	696.977	-	18.499	-	-	-	-	-	866.535	169.558	19,6	

1) Il quartiere Scampia è stato istituito il 20 dicembre 1985.

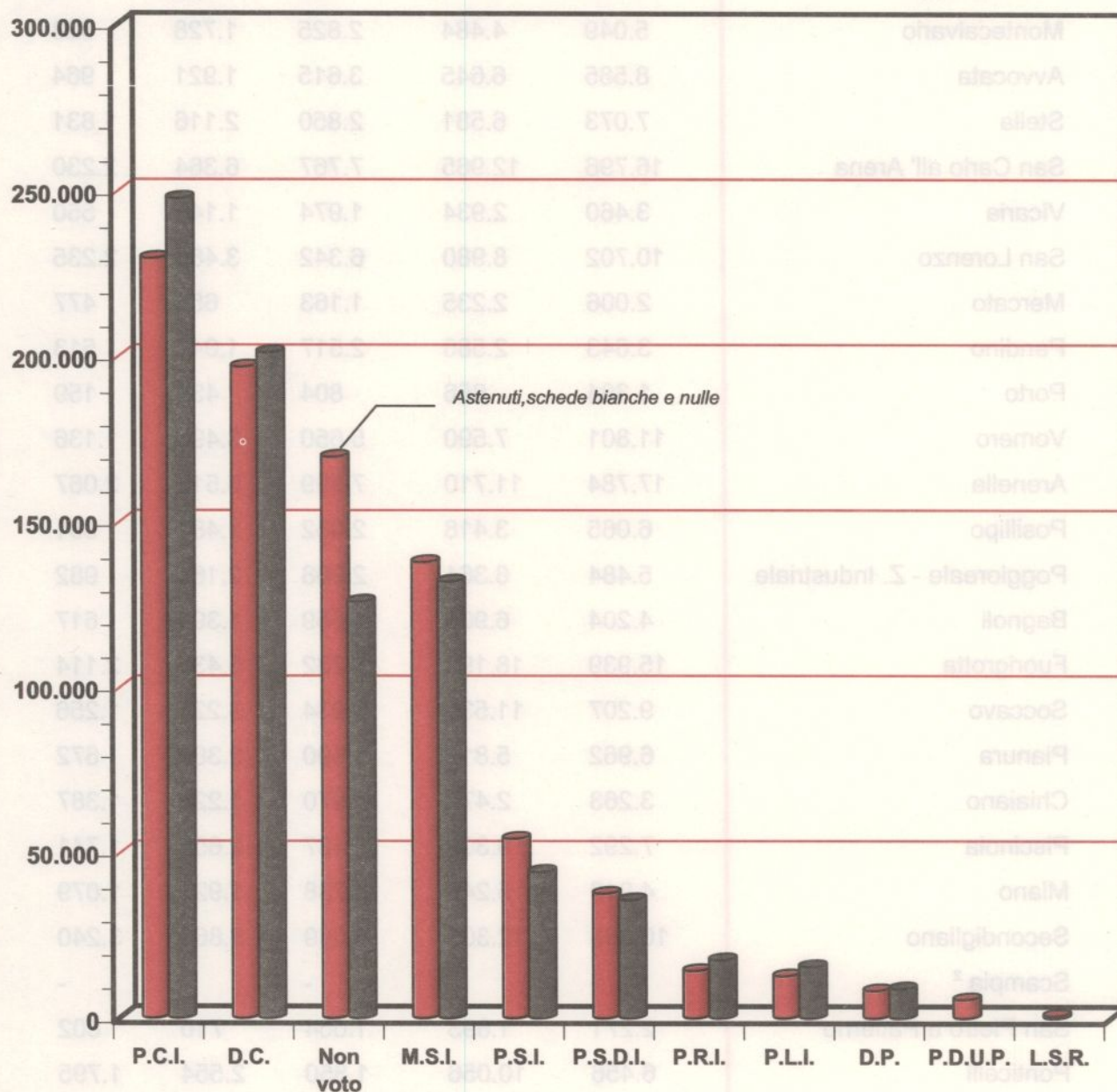
Elezioni del Consiglio Regionale del 1980 e 1975 Napoli città - Voti alle liste - valori assoluti



Regionali 1980



Regionali 1975



Elezione del Consiglio Regionale del 12 e 13 maggio 1985

Quartieri	D.C.	P.C.I.	M.S.I.-D.N.	P.S.I.	P.S.D.I.	P.R.I.
San Ferdinando	3.792	2.924	2.394	1.343	436	511
Chiaia	10.787	6.156	4.325	2.677	669	1.970
San Giuseppe	1.430	811	850	344	123	268
Montecalvario	5.049	4.484	2.825	1.728	828	465
Avvocata	8.585	6.645	3.615	1.921	964	787
Stella	7.073	6.581	2.850	2.116	1.831	514
San Carlo all' Arena	16.796	12.965	7.767	6.364	2.230	1.845
Vicaria	3.460	2.934	1.974	1.147	550	466
San Lorenzo	10.702	8.980	6.342	3.489	2.235	1.108
Mercato	2.006	2.235	1.163	659	477	129
Pendino	3.643	2.586	2.517	1.048	513	274
Porto	1.304	956	804	438	159	145
Vomero	11.801	7.590	5.650	3.496	1.136	2.103
Arenella	17.784	11.710	7.999	5.513	2.067	2.850
Posillipo	6.065	3.418	2.052	1.487	391	1.273
Poggioreale - Z. Industriale	5.484	6.361	2.908	2.165	982	524
Bagnoli	4.204	6.903	1.659	1.391	617	471
Fuorigrotta	15.939	18.192	7.232	5.435	2.114	1.952
Soccavo	9.207	11.531	3.934	3.221	1.256	838
Pianura	6.962	5.812	1.990	2.365	672	317
Chiaiano	3.263	2.470	970	1.224	1.387	134
Piscinola	7.292	9.305	2.487	2.653	1.741	452
Miano	4.910	5.243	2.738	1.927	1.079	259
Secondigliano	10.363	12.307	5.069	3.862	3.240	1.005
Scampia ²	-	-	-	-	-	-
San Pietro a Patierno	2.271	1.893	1.064	710	802	150
Ponticelli	6.456	10.056	1.850	2.554	1.795	588
Barra	5.231	11.000	2.099	2.396	1.665	472
San Giovanni a Teduccio	3.815	9.636	1.639	1.425	813	556

Napoli città

195.674 191.684 88.766 65.098 32.772 22.426

1) P.N.I. 2.022; PD-AE 1.750; PA-UM 834. 2) Il quartiere Scampia è stato istituito il 20 dicembre 1985.

1985 - Napoli città - Voti alle liste - Valori assoluti

P.L.I.	C.C.V.	D.P.	P.V.I.	Li.-Ve	P.N.P.	Altri ¹	Totale voti validi
678	203	228	214	82	62	113	12.980
2.367	619	378	404	157	170	287	30.966
192	64	43	53	26	24	35	4.263
371	212	252	276	100	97	114	16.801
738	414	428	276	168	150	185	24.876
390	234	286	272	128	72	177	22.524
1.400	728	651	743	327	227	404	52.447
435	155	160	98	68	51	141	11.639
852	476	472	371	214	182	254	35.677
109	84	66	77	38	26	50	7.119
304	136	143	131	98	67	93	11.553
161	73	61	50	24	21	36	4.232
1.853	925	560	472	280	498	226	36.590
2.205	1.361	869	661	411	682	358	54.470
1.304	419	173	193	89	82	105	17.051
361	301	236	262	123	81	131	19.919
431	267	239	167	111	67	148	16.675
1.675	1.033	862	791	479	373	446	56.523
730	508	499	411	184	183	261	32.763
391	244	226	225	80	47	145	19.476
172	115	115	74	30	49	70	10.073
297	234	298	186	102	81	126	25.254
271	170	181	149	68	47	84	17.126
752	393	479	438	208	145	232	38.493
-	-	-	-	-	-	-	-
113	55	71	47	21	22	38	7.257
204	248	256	264	75	53	122	24.521
181	178	220	178	71	42	147	23.880
104	135	208	147	62	40	78	18.658
19.041	9.984	8.660	7630	3.824	3.641	4.606	653.806

Elezione del Consiglio Regionale del 12 e 13 maggio 1985

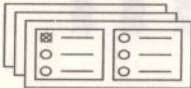
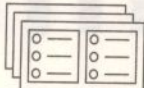
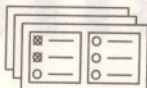




Quartieri	D.C.	P.C.I.	M.S.I.-D.N.	P.S.I.	P.S.D.I.	P.R.I.
San Ferdinando	29,2	22,5	18,4	10,3	3,4	3,9
Chiaia	34,8	19,9	14,0	8,6	2,2	6,4
San Giuseppe	33,5	19,0	19,9	8,1	2,9	6,3
Montecalvario	30,1	26,7	16,8	10,3	4,9	2,8
Avvocata	34,5	26,7	14,5	7,7	3,9	3,2
Stella	31,4	29,2	12,7	9,4	8,1	2,3
San Carlo all' Arena	32,0	24,7	14,8	12,1	4,3	3,5
Vicaria	29,7	25,2	17,0	9,9	4,7	4,0
San Lorenzo	30,0	25,2	17,8	9,8	6,3	3,1
Mercato	28,2	31,4	16,3	9,3	6,7	1,8
Pendino	31,5	22,4	21,8	9,1	4,4	2,4
Porto	30,8	22,6	19,0	10,3	3,8	3,4
Vomero	32,3	20,7	15,4	9,6	3,1	5,7
Arenella	32,6	21,5	14,7	10,1	3,8	5,2
Posillipo	35,6	20,0	12,0	8,7	2,3	7,5
Poggioreale - Z. Industriale	27,5	31,9	14,6	10,9	4,9	2,6
Bagnoli	25,2	41,4	9,9	8,3	3,7	2,8
Fuorigrotta	28,2	32,2	12,8	9,6	3,7	3,5
Soccavo	28,1	35,2	12,0	9,8	3,8	2,6
Pianura	35,7	29,8	10,2	12,1	3,5	1,6
Chiaiano	32,4	24,5	9,6	12,2	13,8	1,3
Piscinola	28,9	36,8	9,8	10,5	6,9	1,8
Miano	28,7	30,6	16,0	11,3	6,3	1,5
Secondigliano	26,9	32,0	13,2	10,0	8,4	2,6
Scampia ²	-	-	-	-	-	-
San Pietro a Patierno	31,3	26,1	14,7	9,8	11,1	2,1
Ponticelli	26,3	41,0	7,5	10,4	7,3	2,4
Barra	21,9	46,1	8,8	10,0	7,0	2,0
San Giovanni a Teduccio	20,4	51,6	8,8	7,6	4,4	3,0
Napoli città	29,9	29,3	13,6	10,0	5,0	3,4

1) P.N.I. 0,3%; PD-AE 0,3%; PA-UM 0,1%. 2) Il quartiere Scampia è stato istituito il 20 dicembre 1985.

- Napoli città - Voti alle liste - Valori relativi

P.L.I.	C.C.V.	D.P.	P.V.I.	Li.-Ve	P.N.P.	Altri ¹	Totale voti validi
5,2	1,6	1,8	1,6	0,6	0,5	0,9	100
7,6	2,0	1,2	1,3	0,5	0,5	0,9	100
4,5	1,5	1,0	1,2	0,6	0,6	0,8	100
2,2	1,3	1,5	1,6	0,6	0,6	0,7	100
3,0	1,7	1,7	1,1	0,7	0,6	0,7	100
1,7	1,0	1,3	1,2	0,6	0,3	0,8	100
2,7	1,4	1,2	1,4	0,6	0,4	0,8	100
3,7	1,3	1,4	0,8	0,6	0,4	1,2	100
2,4	1,3	1,3	1,0	0,6	0,5	0,7	100
1,5	1,2	0,9	1,1	0,5	0,4	0,7	100
2,6	1,2	1,2	1,1	0,8	0,6	0,8	100
3,8	1,7	1,4	1,2	0,6	0,5	0,9	100
5,1	2,5	1,5	1,3	0,8	1,4	0,6	100
4,0	2,5	1,6	1,2	0,8	1,3	0,7	100
7,6	2,5	1,0	1,1	0,5	0,5	0,6	100
1,8	1,5	1,2	1,3	0,6	0,4	0,7	100
2,6	1,6	1,4	1,0	0,7	0,4	0,9	100
3,0	1,8	1,5	1,4	0,8	0,7	0,8	100
2,2	1,6	1,5	1,3	0,6	0,6	0,8	100
2,0	1,3	1,2	1,2	0,4	0,2	0,7	100
1,7	1,1	1,1	0,7	0,3	0,5	0,7	100
1,2	0,9	1,2	0,7	0,4	0,3	0,5	100
1,6	1,0	1,1	0,9	0,4	0,3	0,5	100
2,0	1,0	1,2	1,1	0,5	0,4	0,6	100
-	-	-	-	-	-	-	-
1,6	0,8	1,0	0,6	0,3	0,3	0,5	100
0,8	1,0	1,0	1,1	0,3	0,2	0,5	100
0,8	0,7	0,9	0,7	0,3	0,2	0,6	100
0,6	0,7	1,1	0,8	0,3	0,2	0,4	100
2,9	1,5	1,3	1,2	0,6	0,6	0,7	100

Elezione del Consiglio Regionale del 12 e 13 maggio 1985 - Napoli città - valori assoluti e relativi

Quartieri														
	X 100		X 100		X 100		X 100		X 100				X 100	
	Val. Ass.	Votanti	Val. Ass.	Votanti	Val. Ass.	Votanti	Val. Ass.	Elettori	Val. Ass.	Elettori	Val. Ass.	Elettori		
S. Ferdinando	12.980	-	142	-	-	-	-	-	19.037	6.057	31,8	
Chiaia	30.966	-	250	-	-	-	-	-	42.877	11.911	27,8	
San Giuseppe	4.263	-	50	-	-	-	-	-	6.091	1.828	30,0	
Montecalvario	16.801	-	172	-	-	-	-	-	23.714	6.913	29,2	
Avvocata	24.876	-	273	-	-	-	-	-	35.029	10.153	29,0	
Stella	22.524	-	288	-	-	-	-	-	31.085	8.561	27,5	
San Carlo all'Arena	52.447	-	605	-	-	-	-	-	70.978	18.531	26,1	
Vicaria	11.639	-	129	-	-	-	-	-	15.982	4.343	27,2	
San Lorenzo	35.677	-	430	-	-	-	-	-	51.843	16.166	31,2	
Mercato	7.119	-	80	-	-	-	-	-	9.735	2.616	26,9	
Pendino	11.553	-	183	-	-	-	-	-	17.575	6.022	34,3	
Porto	4.232	-	48	-	-	-	-	-	6.309	2.077	32,9	
Vomero	36.590	-	379	-	-	-	-	-	49.796	13.206	26,5	
Arenella	54.470	-	669	-	-	-	-	-	71.731	17.261	24,1	
Posillipo	17.051	-	197	-	-	-	-	-	22.591	5.540	24,5	
Poggioreale-Z. Industriale	19.919	-	318	-	-	-	-	-	26.705	6.786	25,4	
Bagnoli	16.675	-	231	-	-	-	-	-	23.047	6.372	27,6	
Fuorigrotta	56.523	-	623	-	-	-	-	-	75.886	19.363	25,5	
Soccavo	32.763	-	414	-	-	-	-	-	43.760	10.997	25,1	
Pianura	19.476	-	284	-	-	-	-	-	26.424	6.948	26,3	
Chiaiano	10.073	-	254	-	-	-	-	-	11.783	1.710	14,5	
Piscinola	25.254	-	365	-	-	-	-	-	32.563	7.309	22,4	
Miano	17.126	-	307	-	-	-	-	-	23.478	6.352	27,1	
Secondigliano	38.493	-	492	-	-	-	-	-	50.947	12.454	24,4	
Scampia ¹	-	-	-	-	-	-	-	-	-	-	-	
S. Pietro a Patierno	7.257	-	102	-	-	-	-	-	9.872	2.615	26,5	
Ponticelli	24.521	-	340	-	-	-	-	-	30.615	6.094	19,9	
Barra	23.880	-	314	-	-	-	-	-	30.018	6.138	20,4	
S. Giovanni a Teduccio	18.658	-	196	-	-	-	-	-	24.422	5.764	23,6	
Napoli città	653.806	-	8.135	-	30.003	-	692.095	-	191.798	-	883.893	230.087	26,0	

1) Il quartiere Scampia è stato istituito il 20 dicembre 1985.

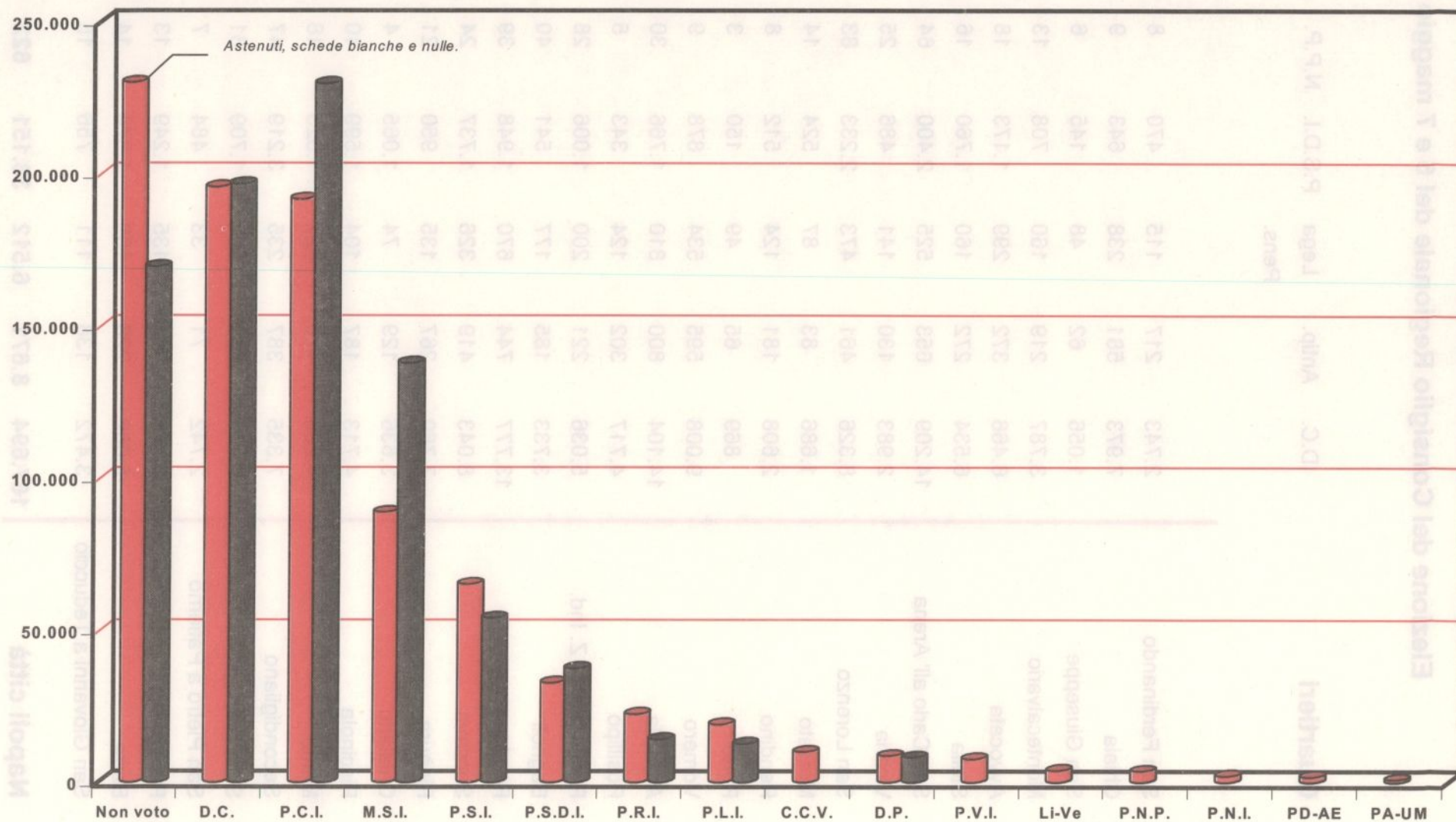
Elezioni del Consiglio Regionale del 1985 e 1980 - Napoli città - Voti alle liste - Valori assoluti



Regionali 1985



Regionali 1980



Elezione del Consiglio Regionale del 6 e 7 maggio 1990

Quartieri	D.C.	Antip.	Lega Pens.	P.S.D.I.	N.P.P.	Verdi Arcob.	P.L.I.
San Ferdinando	2.743	217	115	470	8	197	729
Chiaia	7.973	581	238	643	9	614	2.860
San Giuseppe	1.056	62	48	145	6	77	282
Montecalvario	3.787	219	160	708	13	302	461
Avvocata	6.466	372	299	1.173	18	482	778
Stella	6.534	272	160	1.760	16	321	429
San Carlo all' Arena	14.209	653	525	2.400	64	990	1.614
Vicaria	2.983	130	141	486	25	179	332
San Lorenzo	8.326	461	473	2.233	83	551	1.076
Mercato	1.686	83	87	524	14	91	142
Pendino	2.608	181	124	512	8	188	254
Porto	869	65	49	150	3	81	163
Vomero	9.008	595	534	878	9	996	2.304
Arenella	14.104	800	810	1.766	30	1.470	2.686
Posillipo	4.717	302	124	343	5	419	1.681
Poggioreale - Z. Ind.	5.036	221	200	1.006	28	315	411
Bagnoli	3.733	185	177	541	40	444	478
Fuorigrotta	13.777	744	670	1.948	39	1.316	2.008
Soccavo	8.043	419	326	1.737	24	629	1.152
Pianura	7.760	267	135	950	21	502	683
Chiaiano	3.636	129	74	1.065	4	244	299
Piscinola	4.713	187	104	1.599	10	189	317
Miano	4.283	178	127	1.323	18	225	300
Secondigliano	7.335	387	235	3.219	47	450	826
Scampia	4.535	280	189	1.709	31	315	491
San Pietro a Patierno	2.742	71	33	484	7	62	133
Ponticelli	6.478	244	135	1.249	13	292	329
Barra	5.082	228	109	1.374	14	254	285
San Giovanni a Teduccio	3.472	138	111	756	15	197	230
Napoli città	167.694	8.671	6.512	33.151	622	12.392	23.733

- Napoli città - Voti alle liste - Valori assoluti

D.P.	M.S.I. D.N.	L.L. L.S.C.	P.R.I.	P.C.I.	Verdi	P.S.I.	Totale Voti Validi
184	1.017	35	836	1.829	466	1.762	10.608
232	1.894	58	2.218	4.342	1.391	2.534	25.587
36	357	9	305	566	205	342	3.496
191	1.319	36	872	2.879	536	1.805	13.288
288	1.733	65	1.332	4.440	990	2.194	20.630
199	1.434	42	826	4.334	643	2.543	19.513
467	3.595	153	2.563	8.674	2.195	7.108	45.210
122	874	41	1.280	1.749	387	1.253	9.982
337	2.892	86	2.004	5.379	1.178	4.491	29.570
63	730	15	292	1.287	206	978	6.198
112	1.128	28	530	1.631	353	1.297	8.954
40	371	14	241	733	161	478	3.418
313	2.846	89	2.336	5.175	2.216	2.970	30.269
451	3.737	149	3.713	8.261	3.787	5.367	47.131
106	836	37	1.338	2.365	719	1.575	14.567
157	1.362	31	1.044	3.999	580	2.756	17.146
296	783	43	769	4.488	824	1.659	14.460
707	3.009	149	3.488	11.133	2.643	5.867	47.498
383	1.945	99	1.563	7.540	1.402	3.359	28.621
257	1.149	44	1.054	4.648	848	2.917	21.235
97	560	25	480	2.306	429	2.081	11.429
156	698	29	502	3.917	397	2.154	14.972
191	1.045	35	719	3.249	352	2.805	14.850
350	1.903	77	1.350	5.926	861	4.149	27.115
276	1.144	44	924	6.298	632	3.388	20.256
70	432	18	233	1.322	129	1.324	7.060
324	848	41	1.171	8.138	628	3.551	23.441
217	907	35	886	7.990	607	3.227	21.215
141	726	34	731	6.517	556	1.932	15.556
6.763	41.274	1.561	35.600	131.115	26.321	77.866	573.275

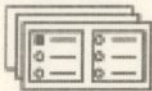






Elezione del Consiglio Regionale del 6 e 7 maggio 1990

Quartieri	D.C.	Antip.	Lega Pens.	P.S.D.I.	N.P.P.	Verdi Arcob.	P.L.I.
San Ferdinando	25,9	2,0	1,1	4,4	0,1	1,9	6,9
Chiaia	31,2	2,3	0,9	2,5	0,0	2,4	11,2
San Giuseppe	30,2	1,8	1,4	4,1	0,2	2,2	8,1
Montecalvario	28,5	1,6	1,2	5,3	0,1	2,3	3,5
Avvocata	31,3	1,8	1,4	5,7	0,1	2,3	3,8
Stella	33,5	1,4	0,8	9,0	0,1	1,6	2,2
San Carlo all' Arena	31,4	1,4	1,2	5,3	0,1	2,2	3,6
Vicaria	29,9	1,3	1,4	4,9	0,3	1,8	3,3
San Lorenzo	28,2	1,6	1,6	7,6	0,3	1,9	3,6
Mercato	27,2	1,3	1,4	8,5	0,2	1,5	2,3
Pendino	29,1	2,0	1,4	5,7	0,1	2,1	2,8
Porto	25,4	1,9	1,4	4,4	0,1	2,4	4,8
Vomero	29,8	2,0	1,8	2,9	0,0	3,3	7,6
Arenella	29,9	1,7	1,7	3,7	0,1	3,1	5,7
Posillipo	32,4	2,1	0,9	2,4	0,0	2,9	11,5
Poggioreale - Z. Ind.	29,4	1,3	1,2	5,9	0,2	1,8	2,4
Bagnoli	25,8	1,3	1,2	3,7	0,3	3,1	3,3
Fuorigrotta	29,0	1,6	1,4	4,1	0,1	2,8	4,2
Soccavo	28,1	1,5	1,1	6,1	0,1	2,2	4,0
Pianura	36,5	1,3	0,6	4,5	0,1	2,4	3,2
Chiaiano	31,8	1,1	0,6	9,3	0,0	2,1	2,6
Piscinola	31,5	1,2	0,7	10,7	0,1	1,3	2,1
Miano	28,8	1,2	0,9	8,9	0,1	1,5	2,0
Secondigliano	27,1	1,4	0,9	11,9	0,2	1,7	3,0
Scampia	22,4	1,4	0,9	8,4	0,2	1,6	2,4
San Pietro a Patierno	38,8	1,0	0,5	6,9	0,1	0,9	1,9
Ponticelli	27,6	1,0	0,6	5,3	0,1	1,2	1,4
Barra	24,0	1,1	0,5	6,5	0,1	1,2	1,3
San Giovanni a Teduccio	22,3	0,9	0,7	4,9	0,1	1,3	1,5
Napoli città	29,3	1,5	1,1	5,8	0,1	2,2	4,1

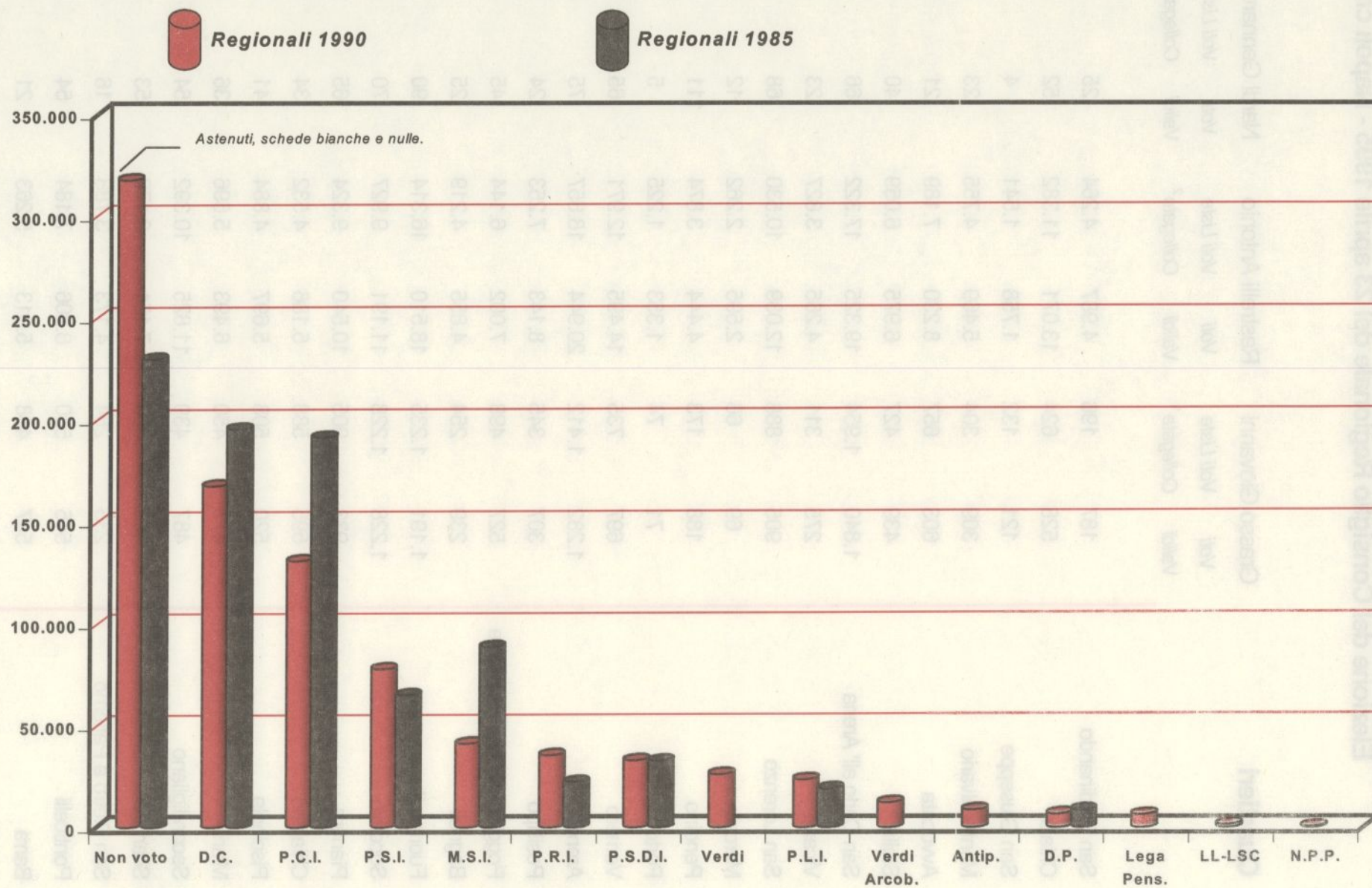
- Napoli città - Voti alle liste - Valori relativi

D.P.	M.S.I. D.N.	L.L. L.S.C.	P.R.I.	P.C.I.	Verdi	P.S.I.	Totale Voti Validi
1,7	9,6	0,3	7,9	17,2	4,4	16,6	100
0,9	7,4	0,2	8,7	17,0	5,4	9,9	100
1,0	10,2	0,3	8,7	16,2	5,9	9,8	100
1,4	9,9	0,3	6,6	21,7	4,0	13,6	100
1,4	8,4	0,3	6,5	21,5	4,8	10,6	100
1,0	7,3	0,2	4,2	22,2	3,3	13,0	100
1,0	8,0	0,3	5,7	19,2	4,9	15,7	100
1,2	8,8	0,4	12,8	17,5	3,9	12,6	100
1,1	9,8	0,3	6,8	18,2	4,0	15,2	100
1,0	11,8	0,2	4,7	20,8	3,3	15,8	100
1,3	12,6	0,3	5,9	18,2	3,9	14,5	100
1,2	10,9	0,4	7,1	21,4	4,7	14,0	100
1,0	9,4	0,3	7,7	17,1	7,3	9,8	100
1,0	7,9	0,3	7,9	17,5	8,0	11,4	100
0,7	5,7	0,3	9,2	16,2	4,9	10,8	100
0,9	7,9	0,2	6,1	23,3	3,4	16,1	100
2,0	5,4	0,3	5,3	31,0	5,7	11,5	100
1,5	6,3	0,3	7,3	23,4	5,6	12,4	100
1,3	6,8	0,3	5,5	26,3	4,9	11,7	100
1,2	5,4	0,2	5,0	21,9	4,0	13,7	100
0,8	4,9	0,2	4,2	20,2	3,8	18,2	100
1,0	4,7	0,2	3,4	26,2	2,7	14,4	100
1,3	7,0	0,2	4,8	21,9	2,4	18,9	100
1,3	7,0	0,3	5,0	21,9	3,2	15,3	100
1,4	5,6	0,2	4,6	31,1	3,1	16,7	100
1,0	6,1	0,3	3,3	18,7	1,8	18,8	100
1,4	3,6	0,2	5,0	34,7	2,7	15,1	100
1,0	4,3	0,2	4,2	37,7	2,9	15,2	100
0,9	4,7	0,2	4,7	41,9	3,6	12,4	100
1,2	7,2	0,3	6,2	22,9	4,6	13,6	100

Elezioni del Consiglio Regionale del 6 e 7 maggio 1990 - Napoli città - valori assoluti e relativi

Quartieri														
	X 100		X 100		X 100		X 100		X 100				X 100	
	Val. Ass.	Votanti	Val. Ass.	Votanti	Val. Ass.	Votanti	Val. Ass.	Elettori	Val. Ass.	Elettori			Val. Ass.	Elettori
S. Ferdinando	10.608	91,6	146	1,3	828	7,2	11.578	61,8	7.148	38,2	18.726	8.122	43,4	
Chiaia	25.587	92,3	304	1,1	1.831	6,6	27.729	66,2	14.144	33,8	41.873	16.279	38,9	
San Giuseppe	3.496	91,5	46	1,2	276	7,2	3.821	65,5	2.014	34,5	5.835	2.336	40,0	
Montecalvario	13.288	91,5	233	1,6	983	6,8	14.518	63,9	8.193	36,1	22.711	9.409	41,4	
Avvocata	20.630	91,2	299	1,3	1.678	7,4	22.609	66,8	11.251	33,2	33.860	13.228	39,1	
Stella	19.513	92,0	351	1,7	1.332	6,3	21.204	70,1	9.028	29,9	30.232	10.711	35,4	
San Carlo all'Arena	45.210	91,8	745	1,5	3.270	6,6	49.225	69,8	21.265	30,2	70.490	25.280	35,9	
Vicaria	9.982	91,0	196	1,8	786	7,2	10.967	71,8	4.300	28,2	15.267	5.282	34,6	
San Lorenzo	29.570	90,6	531	1,6	2.526	7,7	32.628	66,0	16.789	34,0	49.417	19.846	40,2	
Mercato	6.198	92,6	107	1,6	385	5,8	6.690	70,3	2.824	29,7	9.514	3.316	34,9	
Pendino	8.954	90,7	169	1,7	746	7,6	9.869	59,3	6.779	40,7	16.648	7.694	46,2	
Porto	3.418	91,4	64	1,7	257	6,9	3.740	63,9	2.117	36,1	5.857	2.438	41,6	
Vomero	30.269	92,1	360	1,1	2.249	6,8	32.883	68,1	15.410	31,9	48.293	18.019	37,3	
Arenella	47.131	92,0	693	1,4	3.398	6,6	51.230	71,5	20.432	28,5	71.662	24.523	34,2	
Posillipo	14.567	92,6	198	1,3	969	6,2	15.734	69,1	7.047	30,9	22.781	8.214	36,1	
Poggioreale-Z. Industriale	17.146	91,2	350	1,9	1.283	6,8	18.793	72,8	7.021	27,2	25.814	8.654	33,5	
Bagnoli	14.460	92,1	212	1,4	1.017	6,5	15.693	68,2	7.318	31,8	23.011	8.547	37,1	
Fuorigrotta	47.498	91,7	710	1,4	3.577	6,9	51.786	69,6	22.601	30,4	74.387	26.888	36,1	
Soccavo	28.621	91,8	457	1,5	2.110	6,8	31.189	71,2	12.602	28,8	43.791	15.169	34,6	
Pianura	21.235	91,9	452	2,0	1.417	6,1	23.115	70,1	9.849	29,9	32.964	11.718	35,5	
Chiaiano	11.429	92,3	287	2,3	663	5,4	12.387	76,4	3.833	23,6	16.220	4.783	29,5	
Piscinola	14.972	92,6	238	1,5	955	5,9	16.174	75,9	5.142	24,1	21.316	6.335	29,7	
Miano	14.850	91,5	283	1,7	1.100	6,8	16.233	71,8	6.374	28,2	22.607	7.757	34,3	
Secondigliano	27.115	91,5	583	2,0	1.951	6,6	29.650	73,1	10.913	26,9	40.563	13.447	33,2	
Scampia	20.256	90,9	424	1,9	1.599	7,2	22.279	74,4	7.663	25,6	29.942	9.686	32,3	
S. Pietro a Patierno	7.060	92,5	135	1,8	430	5,6	7.630	71,3	3.067	28,7	10.697	3.632	34,0	
Ponticelli	23.441	92,7	339	1,3	1.505	6,0	25.286	76,9	7.594	23,1	32.880	9.438	28,7	
Barra	21.215	93,9	275	1,2	1.097	4,9	22.587	75,1	7.502	24,9	30.089	8.874	29,5	
S. Giovanni a Teduccio	15.556	93,3	208	1,2	899	5,4	16.682	70,1	7.123	29,9	23.805	8.230	34,6	
Napoli città	573.275	91,9	9.395	1,5	41.117	6,6	623.909	70,0	267.343	30,0	891.252	317.855	35,7	

Elezioni del Consiglio Regionale del 1990 e 1985 - Napoli città - Voti alle liste - Valori assoluti



Elezione del Consiglio Regionale del 23 aprile 1995 - Napoli città

Quartieri	Grasso Giovanni		Rastrelli Antonio		Nardi Gennaro	
	Voti	Voti Liste	Voti	Voti Liste	Voti	Voti Liste
	Validi	Collegate ¹	Validi	Collegate ²	Validi	Collegate ³
San Ferdinando	187	196	4.987	4.264	25	14
Chiaia	528	624	13.071	11.382	52	57
San Giuseppe	121	132	1.758	1.541	4	5
Montecalvario	309	304	5.469	4.755	23	16
Avvocata	603	657	8.230	7.189	21	24
Stella	439	427	6.975	6.059	40	30
San Carlo all' Arena	1.840	1.954	19.325	17.322	66	55
Vicaria	275	311	4.265	3.827	23	21
San Lorenzo	905	888	12.039	10.530	68	53
Mercato	69	66	2.595	2.262	12	8
Pendino	188	173	4.444	3.874	111	11
Porto	71	74	1.353	1.225	5	2
Vomero	697	735	14.495	12.971	65	49
Arenella	1.282	1.412	20.944	18.657	75	65
Posillipo	307	345	8.143	7.253	24	25
Poggioreale - Z. Industriale	527	498	7.002	6.144	45	33
Bagnoli	239	254	4.855	4.219	25	27
Fuorigrotta	1.191	1.235	18.510	16.314	90	82
Soccavo	1.228	1.228	11.191	9.927	70	51
Pianura	933	905	10.540	9.324	65	43
Chiaiano	595	588	5.186	4.532	34	21
Piscinola	520	508	5.697	4.884	41	28
Miano	473	450	6.493	5.696	36	26
Secondigliano	487	439	11.825	10.392	54	37
Scampia	408	399	7.151	6.178	53	43
San Pietro a Patierno	235	254	4.173	3.788	16	13
Ponticelli	545	500	8.206	7.184	54	33
Barra	547	488	5.913	5.263	21	14
San Giovanni a Teduccio	259	220	3.878	3.405	27	10
Napoli città	16.008	16.264	238.713	210.307	1.245	896

1) Popolari. 2) F.I.-Polo Popolari, A.N., C.C.D. 3) Lega Campania. 4) Patto dei Democratici, Verdi e Democratici,

- Voti ai candidati a Presidente e liste collegate - Valori assoluti

Vacca Giovanni		D'Acunto Antonio		Pinto Domenico		Rauti Giuseppe		Voti
Voti	Voti Liste	Voti	Voti Liste	Voti	Voti Liste	Voti	Voti Liste	Validi ai
Validi	Collegate ⁴	Validi	Collegate ⁵	Validi	Collegate ⁶	Validi	Collegate ⁷	Candidati
3.989	3.698	114	81	132	112	313	342	9.747
10.833	9.436	312	208	300	261	203	187	25.299
1.403	1.225	58	46	47	41	37	35	3.428
5.041	4.690	168	105	113	100	234	199	11.357
9.107	8.449	263	171	252	232	292	237	18.768
7.150	6.804	213	161	388	354	220	182	15.425
18.268	16.913	620	476	400	337	444	365	40.963
3.651	3.401	107	85	70	56	99	74	8.490
9.692	9.010	450	315	269	230	549	459	23.972
2.082	1.992	62	44	38	35	51	42	4.909
2.585	2.476	111	78	82	68	122	85	7.643
1.241	1.165	39	25	28	24	42	31	2.779
14.391	12.600	372	270	303	269	320	315	30.643
23.102	21.138	659	483	514	412	427	396	47.003
6.077	5.395	166	99	130	126	91	86	14.938
7.579	7.174	210	153	169	130	178	136	15.710
7.931	7.545	267	201	121	101	123	88	13.561
23.920	22.339	688	526	436	344	443	357	45.278
12.772	12.059	341	236	252	203	255	189	26.109
10.056	9.469	324	250	248	200	247	202	22.413
5.018	4.709	162	115	123	90	114	80	11.232
6.637	6.177	146	105	146	110	155	119	13.342
5.404	5.188	135	96	115	81	165	126	12.821
9.959	9.497	227	170	219	155	254	199	23.025
9.110	8.761	197	150	175	135	174	133	17.268
2.271	2.130	48	36	62	41	72	50	6.877
14.135	13.597	343	227	235	162	232	167	23.750
11.587	11.239	183	128	130	103	187	148	18.568
8.453	8.266	127	87	85	65	145	112	12.974
253.444	236.542	7.112	5.127	5.582	4.577	6.188	5.141	528.292

Elezione del Consiglio Regionale del 23 aprile 1995 - Napoli città

Quartieri	Grasso Giovanni		Rastrelli Antonio		Nardi Gennaro	
	Voti	Voti Liste	Voti	Voti Liste	Voti	Voti Liste
	Validi	Collegate ¹	Validi	Collegate ²	Validi	Collegate ³
San Ferdinando	1,9	2,3	51,2	49,0	0,3	0,2
Chiaia	2,1	2,8	51,7	51,4	0,2	0,3
San Giuseppe	3,5	4,4	51,3	50,9	0,1	0,2
Montecalvario	2,7	3,0	48,2	46,8	0,2	0,2
Avvocata	3,2	3,9	43,9	42,4	0,1	0,1
Stella	2,8	3,0	45,2	43,2	0,3	0,2
San Carlo all' Arena	4,5	5,2	47,2	46,4	0,2	0,1
Vicaria	3,2	4,0	50,2	49,2	0,3	0,3
San Lorenzo	3,8	4,1	50,2	49,0	0,3	0,2
Mercato	1,4	1,5	52,9	50,8	0,2	0,2
Pendino	2,5	2,6	58,1	57,3	1,5	0,2
Porto	2,6	2,9	48,7	48,1	0,2	0,1
Vomero	2,3	2,7	47,3	47,7	0,2	0,2
Arenella	2,7	3,3	44,6	43,8	0,2	0,2
Posillipo	2,1	2,6	54,5	54,4	0,2	0,2
Poggioreale - Z. Industriale	3,4	3,5	44,6	43,1	0,3	0,2
Bagnoli	1,8	2,0	35,8	33,9	0,2	0,2
Fuorigrotta	2,6	3,0	40,9	39,6	0,2	0,2
Soccavo	4,7	5,1	42,9	41,5	0,3	0,2
Pianura	4,2	4,4	47,0	45,7	0,3	0,2
Chiaiano	5,3	5,8	46,2	44,7	0,3	0,2
Piscinola	3,9	4,3	42,7	40,9	0,3	0,2
Miano	3,7	3,9	50,6	48,8	0,3	0,2
Secondigliano	2,1	2,1	51,4	49,7	0,2	0,2
Scampia	2,4	2,5	41,4	39,1	0,3	0,3
San Pietro a Patierno	3,4	4,0	60,7	60,0	0,2	0,2
Ponticelli	2,3	2,3	34,6	32,8	0,2	0,2
Barra	2,9	2,8	31,8	30,3	0,1	0,1
San Giovanni a Teduccio	2,0	1,8	29,9	28,0	0,2	0,1
Napoli città	3,0	3,4	45,2	43,9	0,2	0,2

1) Popolari. 2) F.I.-Polo Popolari, A.N., C.C.D. 3) Lega Campania. 4) Patto dei Democratici, Verdi e Democratici, Rifondazione Comunista,

- Voti ai candidati a Presidente e liste collegate - Valori relativi

Vacca Giovanni		D'Acunto Antonio		Pinto Domenico		Rauti Giuseppe		Voti
Voti	Voti Liste	Voti	Voti Liste	Voti	Voti Liste	Voti	Voti Liste	Validi ai
Validi	Collegate ⁴	Validi	Collegate ⁵	Validi	Collegate ⁶	Validi	Collegate ⁷	Candidati
40,9	42,5	1,2	0,9	1,4	1,3	3,2	3,9	100
42,8	42,6	1,2	0,9	1,2	1,2	0,8	0,8	100
40,9	40,5	1,7	1,5	1,4	1,4	1,1	1,2	100
44,4	46,1	1,5	1,0	1,0	1,0	2,1	2,0	100
48,5	49,8	1,4	1,0	1,3	1,4	1,6	1,4	100
46,4	48,5	1,4	1,1	2,5	2,5	1,4	1,3	100
44,6	45,3	1,5	1,3	1,0	0,9	1,1	1,0	100
43,0	43,7	1,3	1,1	0,8	0,7	1,2	1,0	100
40,4	41,9	1,9	1,5	1,1	1,1	2,3	2,1	100
42,4	44,8	1,3	1,0	0,8	0,8	1,0	0,9	100
33,8	36,6	1,5	1,2	1,1	1,0	1,6	1,3	100
44,7	45,8	1,4	1,0	1,0	0,9	1,5	1,2	100
47,0	46,3	1,2	1,0	1,0	1,0	1,0	1,2	100
49,2	49,7	1,4	1,1	1,1	1,0	0,9	0,9	100
40,7	40,5	1,1	0,7	0,9	0,9	0,6	0,6	100
48,2	50,3	1,3	1,1	1,1	0,9	1,1	1,0	100
58,5	60,7	2,0	1,6	0,9	0,8	0,9	0,7	100
52,8	54,2	1,5	1,3	1,0	0,8	1,0	0,9	100
48,9	50,5	1,3	1,0	1,0	0,8	1,0	0,8	100
44,9	46,4	1,4	1,2	1,1	1,0	1,1	1,0	100
44,7	46,5	1,4	1,1	1,1	0,9	1,0	0,8	100
49,7	51,8	1,1	0,9	1,1	0,9	1,2	1,0	100
42,1	44,5	1,1	0,8	0,9	0,7	1,3	1,1	100
43,3	45,5	1,0	0,8	1,0	0,7	1,1	1,0	100
52,8	55,5	1,1	0,9	1,0	0,9	1,0	0,8	100
33,0	33,7	0,7	0,6	0,9	0,6	1,0	0,8	100
59,5	62,2	1,4	1,0	1,0	0,7	1,0	0,8	100
62,4	64,7	1,0	0,7	0,7	0,6	1,0	0,9	100
65,2	67,9	1,0	0,7	0,7	0,5	1,1	0,9	100
48,0	49,4	1,3	1,1	1,1	1,0	1,2	1,1	100

Elezioni del Consiglio Regionale del 23 aprile 1995 - Napoli città

Quartieri	Grasso Giovanni		Rastrelli Antonio		Nardi Gennaro	
	Differenze		Differenze		Differenze	
	assoluta	%	assoluta	%	assoluta	%
San Ferdinando	-9	-0,4	+ 723	+2,2	+ 11	+0,1
Chiaia	-96	-0,7	+ 1.689	+0,3	- 5	-0,1
San Giuseppe	-11	-0,9	+ 217	+0,4	- 1	-0,1
Montecalvario	+ 5	-0,3	+ 714	+1,4	+ 7	0,0
Avvocata	- 54	-0,7	+ 1.041	+1,5	- 3	0,0
Stella	+ 12	-0,2	+ 916	+2,0	+ 10	+0,1
San Carlo all' Arena	- 114	-0,7	+ 2.003	+0,8	+ 11	+0,1
Vicaria	- 36	-0,8	+ 438	+1,0	+ 2	0,0
San Lorenzo	+ 17	-0,3	+ 1.509	+1,2	+ 15	+0,
Mercato	+ 3	-0,1	+ 333	+2,1	+ 4	0,0
Pendino	+ 15	-0,1	+ 570	+0,8	+ 100	+1,3
Porto	- 3	-0,3	+ 128	+0,6	+ 3	+0,1
Vomero	- 38	-0,4	+ 1.524	-0,4	+ 16	0,0
Arenella	- 130	-0,6	+ 2.287	+0,8	+ 10	0,0
Posillipo	- 38	-0,5	+ 890	+0,1	- 1	0,0
Poggioreale - Z. Industriale	+ 29	-0,1	+ 858	+1,5	+ 12	+0,1
Bagnoli	- 15	-0,2	+ 636	+1,9	- 2	0,0
Fuorigrotta	- 44	-0,4	+ 2.196	+1,3	+ 8	0,0
Soccavo	0	-0,4	+ 1.264	+1,4	+ 19	+0,1
Pianura	+ 28	-0,2	+ 1.216	+1,3	+ 22	+0,1
Chiaiano	+ 7	-0,5	+ 654	+1,5	+ 13	+0,1
Piscinola	+ 12	-0,4	+ 813	+1,8	+ 13	+0,1
Miano	+ 23	-0,2	+ 797	+1,8	+ 10	+0,1
Secondigliano	+ 48	0,0	+ 1.433	+1,7	+ 17	0,0
Scampia	+ 9	-0,1	+ 973	+2,3	+ 10	0,0
San Pietro a Patierno	- 19	-0,6	+ 385	+0,7	+ 3	0,0
Ponticelli	+ 45	0,0	+ 1.022	+1,8	+ 21	0,0
Barra	+ 59	+0,1	+ 650	+1,5	+ 7	0,0
San Giovanni a Teduccio	+ 39	+0,2	+ 473	+1,9	+ 17	0,1
Napoli città	- 256	- 0,4	+ 28.406	+ 1,3	+ 349	0,0

1) Popolari. 2) Forza Italia-Polo Popolari, Alleanza Nazionale, Centro Cristiano Democratico. 3) Lega Campania. 4) Patto dei Democratici,

- Confronto tra i voti ai candidati a Presidente e i voti alle liste collegate

Vacca Giovanni D'Acunto Antonio Pinto Domenico Rauti Giuseppe

Differenze		Differenze		Differenze		Differenze	
assoluta	%	assoluta	%	assoluta	%	assoluta	%
+291	-1,6	+33	+0,3	+20	+0,1	-29	-0,7
+1397	+0,2	+104	+0,3	+39	0,0	+16	0,0
+178	+0,4	+12	+0,2	+6	0,0	+2	-0,1
+351	-1,7	+63	+0,5	+13	0,0	+35	+0,1
+658	-1,3	+92	+0,4	+20	-0,1	+55	+0,2
+346	-2,1	+52	+0,3	+34	0,0	+38	+0,1
+1355	-0,7	+144	+0,2	+63	+0,1	+79	+0,1
+250	-0,7	+22	+0,2	+14	+0,1	+25	+0,2
+682	-1,5	+135	+0,4	+39	0,0	+90	+0,2
+90	-2,4	+18	+0,3	+3	0,0	+9	+0,1
+109	-2,8	+33	+0,3	+14	+0,1	+37	+0,3
+76	-1,1	+14	+0,4	+4	+0,1	+11	+0,3
+1791	+0,7	+102	+0,2	+34	0,0	+5	-0,2
+1964	-0,5	+176	+0,3	+102	+0,1	+31	0,0
+682	+0,2	+67	+0,4	+4	0,0	+5	0,0
+405	-2,1	+57	+0,2	+39	+0,2	+42	+0,1
+386	-2,2	+66	+0,4	+20	+0,1	+35	+0,2
+1581	-1,4	+162	+0,2	+92	+0,2	+86	+0,1
+713	-1,6	+105	+0,3	+49	+0,2	+66	+0,2
+587	-1,5	+74	+0,2	+48	+0,1	+45	+0,1
+309	-1,8	+47	+0,3	+33	+0,2	+34	+0,2
+460	-2,0	+41	+0,2	+36	+0,2	+36	+0,2
+216	-2,4	+39	+0,3	+34	+0,2	+39	+0,2
+462	-2,2	+57	+0,2	+64	+0,3	+55	+0,1
+349	-2,7	+47	+0,2	+40	+0,1	+41	+0,2
+141	-0,7	+12	+0,1	+21	+0,3	+22	+0,2
+538	-2,7	+116	+0,4	+73	+0,3	+65	+0,2
+348	-2,3	+55	+0,3	+27	+0,1	+39	+0,1
+187	-2,7	+40	+0,3	+20	+0,2	+33	+0,2
+ 16.902	- 1,4	+ 1.985	+ 0,2	+ 1.005	+ 0,1	+ 1.047	+ 0,1

Elezione del Consiglio Regionale del 23 aprile 1995

Quartieri

	Verdi Arcob.	Patto dei Democ.	Verdi e Democ.	Lega Campania	Lista Pannella	F. I. Polo-Pop.
San Ferdinando	81	359	309	14	112	1.684
Chiaia	208	924	860	57	261	4.372
San Giuseppe	46	88	111	5	41	526
Montecalvario	105	367	303	16	100	1.967
Avvocata	171	519	790	24	232	2.749
Stella	161	547	363	30	354	2.247
San Carlo all' Arena	476	1.627	1.520	55	337	6.517
Vicaria	85	264	379	21	56	1.583
San Lorenzo	315	885	737	53	230	4.169
Mercato	44	277	98	8	35	739
Pendino	78	305	224	11	68	1.396
Porto	25	74	86	2	24	461
Vomero	270	935	1.526	49	269	4.443
Arenella	483	1.397	3.077	65	412	6.551
Posillipo	99	503	635	25	126	2.823
Poggioreale - Z. Industriale	153	475	512	33	130	2.555
Bagnoli	201	640	599	27	101	1.914
Fuorigrotta	526	1.394	1.674	82	344	6.621
Soccavo	236	862	817	51	203	4.698
Pianura	250	624	588	43	200	4.237
Chiaiano	115	588	322	21	90	2.032
Piscinola	105	451	258	28	110	2.453
Miano	96	544	260	26	81	2.966
Secondigliano	170	1.088	432	37	155	4.364
Scampia	150	1.019	416	43	135	3.142
San Pietro a Patierno	36	370	113	13	41	2.069
Ponticelli	227	581	588	33	162	3.762
Barra	128	548	995	14	103	2.527
San Giovanni a Teduccio	87	377	697	10	65	1.582
Napoli città	5.127	18.632	19.289	896	4.577	87.149

- Napoli città - Voti alle liste - Valori assoluti

Rifondaz. Com.sta	Popolari	M.S.I. F.T.	A.N.	P.R.I.	C.C.D.	P.D.S.	Totale Voti Validi
818	196	342	2.260	61	320	2.151	8.707
1.710	624	187	6.102	114	908	5.828	22.155
273	132	35	869	17	146	736	3.025
1.111	304	199	2.484	76	304	2.833	10.169
1.888	657	237	3.772	177	668	5.075	16.959
1.521	427	182	2.919	130	893	4.243	14.017
3.218	1.954	365	8.661	254	2.090	10.294	37.368
664	311	74	1.912	54	332	2.040	7.775
2.068	888	459	5.196	174	1.165	5.146	21.485
461	66	42	1.311	20	212	1.136	4.449
566	173	85	2.197	46	281	1.335	6.765
206	74	31	655	23	109	776	2.546
2.333	735	315	7.398	152	1.130	7.654	27.209
3.690	1.412	396	10.093	324	2.013	12.650	42.563
957	345	86	3.867	69	563	3.231	13.329
1.492	498	136	3.006	85	583	4.610	14.268
1.477	254	88	1.915	98	390	4.731	12.435
5.047	1.235	357	8.450	286	1.243	13.938	41.197
2796	1.228	189	4.608	151	621	7.433	23.893
2.449	905	202	4.092	119	995	5.689	20.393
1.272	588	80	2.009	53	491	2.474	10.135
1.598	508	119	1.592	78	839	3.792	11.931
1.216	450	126	2.007	86	723	3.082	11.663
2.133	439	199	4.183	210	1.845	5.634	20.889
2.303	399	133	2.259	91	777	4.932	15.799
504	254	50	1.069	51	650	1.092	6.312
3.588	500	167	2.576	232	846	8.608	21.870
2.372	488	148	2.052	110	684	7.214	17.383
1.768	220	112	1.446	104	377	5.320	12.165
51.499	16.264	5.141	100.960	3.445	22.198	143.677	478.854

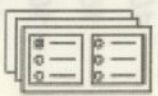
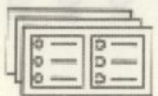
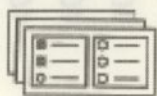




Elezione del Consiglio Regionale del 23 aprile 1995

Quartieri	Verdi Arcob.	Patto dei Democ.	Verdi e Democ.	Lega Campania	Lista Pannella	F. I. Polo-Pop.
San Ferdinando	0,9	4,1	3,5	0,2	1,3	19,3
Chiaia	0,9	4,2	3,9	0,3	1,2	19,7
San Giuseppe	1,5	2,9	3,7	0,2	1,4	17,4
Montecalvario	1,0	3,6	3,0	0,2	1,0	19,3
Avvocata	1,0	3,1	4,7	0,1	1,4	16,2
Stella	1,1	3,9	2,6	0,2	2,5	16,0
San Carlo all' Arena	1,3	4,4	4,1	0,1	0,9	17,4
Vicaria	1,1	3,4	4,9	0,3	0,7	20,4
San Lorenzo	1,5	4,1	3,4	0,2	1,1	19,4
Mercato	1,0	6,2	2,2	0,2	0,8	16,6
Pendino	1,2	4,5	3,3	0,2	1,0	20,6
Porto	1,0	2,9	3,4	0,1	0,9	18,1
Vomero	1,0	3,4	5,6	0,2	1,0	16,3
Arenella	1,1	3,3	7,2	0,2	1,0	15,4
Posillipo	0,7	3,8	4,8	0,2	0,9	21,2
Poggioreale - Z. Industriale	1,1	3,3	3,6	0,2	0,9	17,9
Bagnoli	1,6	5,1	4,8	0,2	0,8	15,4
Fuorigrotta	1,3	3,4	4,1	0,2	0,8	16,1
Soccavo	1,0	3,6	3,4	0,2	0,8	19,7
Pianura	1,2	3,1	2,9	0,2	1,0	20,8
Chiaiano	1,1	5,8	3,2	0,2	0,9	20,0
Piscinola	0,9	3,8	2,2	0,2	0,9	20,6
Miano	0,8	4,7	2,2	0,2	0,7	25,4
Secondigliano	0,8	5,2	2,1	0,2	0,7	20,9
Scampia	0,9	6,4	2,6	0,3	0,9	19,9
San Pietro a Patierno	0,6	5,9	1,8	0,2	0,6	32,8
Ponticelli	1,0	2,7	2,7	0,2	0,7	17,2
Barra	0,7	3,2	5,7	0,1	0,6	14,5
San Giovanni a Teduccio	0,7	3,1	5,7	0,1	0,5	13,0
Napoli città	1,1	3,9	4,0	0,2	1,0	18,2

- Napoli città - Voti alle liste - Valori relativi

Rifondaz. Com.sta	Popolari	M.S.I. F.T.	A.N.	P.R.I.	C.C.D.	P.D.S.	Totale Voti Validi
9,4	2,3	3,9	26,0	0,7	3,7	24,7	100
7,7	2,8	0,8	27,5	0,5	4,1	26,3	100
9,0	4,4	1,2	28,7	0,6	4,8	24,3	100
10,9	3,0	2,0	24,4	0,7	3,0	27,9	100
11,1	3,9	1,4	22,2	1,0	3,9	29,9	100
10,9	3,0	1,3	20,8	0,9	6,4	30,3	100
8,6	5,2	1,0	23,2	0,7	5,6	27,5	100
8,5	4,0	1,0	24,6	0,7	4,3	26,2	100
9,6	4,1	2,1	24,2	0,8	5,4	24,0	100
10,4	1,5	0,9	29,5	0,4	4,8	25,5	100
8,4	2,6	1,3	32,5	0,7	4,2	19,7	100
8,1	2,9	1,2	25,7	0,9	4,3	30,5	100
8,6	2,7	1,2	27,2	0,6	4,2	28,1	100
8,7	3,3	0,9	23,7	0,8	4,7	29,7	100
7,2	2,6	0,6	29,0	0,5	4,2	24,2	100
10,5	3,5	1,0	21,1	0,6	4,1	32,3	100
11,9	2,0	0,7	15,4	0,8	3,1	38,0	100
12,3	3,0	0,9	20,5	0,7	3,0	33,8	100
11,7	5,1	0,8	19,3	0,6	2,6	31,1	100
12,0	4,4	1,0	20,1	0,6	4,9	27,9	100
12,6	5,8	0,8	19,8	0,5	4,8	24,4	100
13,4	4,3	1,0	13,3	0,7	7,0	31,8	100
10,4	3,9	1,1	17,2	0,7	6,2	26,4	100
10,2	2,1	1,0	20,0	1,0	8,8	27,0	100
14,6	2,5	0,8	14,3	0,6	4,9	31,2	100
8,0	4,0	0,8	16,9	0,8	10,3	17,3	100
16,4	2,3	0,8	11,8	1,1	3,9	39,4	100
13,6	2,8	0,9	11,8	0,6	3,9	41,5	100
14,5	1,8	0,9	11,9	0,9	3,1	43,7	100
10,8	3,4	1,1	21,1	0,7	4,6	30,0	100

Elezione del Consiglio Regionale del 23 aprile 1995 - Napoli Città - valori assoluti e relativi

Quartieri	Voti Validi Liste		S. Bianche		Schede Nulle		Votanti		Astenuti ¹		Elettori MF		Non Voto (Bianche ,Nulle e Astenuti)		
															
	Val. Ass.	X 100 Votanti	Val. Ass.	X 100 Votanti	Val. Ass.	X 100 Votanti	Val. Ass.	X 100 Elettori	Val. Ass.	X 100 Elettori	Val. Ass.	X 100 Votanti	Val. Ass.	X 100 Elettori	
S. Ferdinando	8.707	83,4	147	1,4	547	5,2	10.442	59,5	7.119	40,5	1.041	10,0	17.561	7.813	44,5
Chiaia	22.155	83,4	219	0,8	1.047	3,9	26.571	67,5	12.816	32,5	3.150	11,9	39.387	14.082	35,8
San Giuseppe	3.025	83,2	53	1,5	154	4,2	3.636	65,3	1.930	34,7	404	11,1	5.566	2.137	38,4
Montecalvario	10.169	83,1	189	1,5	690	5,6	12.236	57,7	8.964	42,3	1.188	9,7	21.200	9.843	46,4
Avvocata	16.959	83,5	330	1,6	1.204	5,9	20.303	63,2	11.826	36,8	1.810	8,9	32.129	13.360	41,6
Stella	14.017	82,4	419	2,5	1.158	6,8	17.012	61,5	10.643	38,5	1.418	8,3	27.655	12.220	44,2
San Carlo all'Arena	37.368	84,4	865	2,0	2.389	5,4	44.257	66,0	22.770	34,0	3.635	8,2	67.027	26.024	38,8
Vicaria	7.775	84,5	153	1,7	558	6,1	9.204	64,1	5.146	35,9	718	7,8	14.350	5.857	40,8
San Lorenzo	21.485	81,6	618	2,3	1.735	6,6	26.328	57,9	19.119	42,1	2.490	9,5	45.447	21.472	47,2
Mercato	4.449	82,8	123	2,3	328	6,1	5.375	60,5	3.505	39,5	475	8,8	8.880	3.956	44,5
Pendino	6.765	79,6	199	2,3	653	7,7	8.496	55,1	6.934	44,9	879	10,3	15.430	7.786	50,5
Porto	2.546	85,3	41	1,4	163	5,5	2.984	56,4	2.310	43,6	234	7,8	5.294	2.514	47,5
Vomero	27.209	84,5	309	1,0	1.244	3,9	32.202	70,3	13.632	29,7	3.440	10,7	45.834	15.185	33,1
Arenella	42.563	85,4	589	1,2	2.245	4,5	49.841	72,1	19.285	27,9	4.444	8,9	69.126	22.119	32,0
Posillipo	13.329	85,6	137	0,9	498	3,2	15.576	70,2	6.611	29,8	1.612	10,3	22.187	7.246	32,7
Poggioreale-Z. I.	14.268	83,6	323	1,9	1.033	6,0	17.077	64,1	9.567	35,9	1.453	8,5	26.644	10.923	41,0
Bagnoli	12.435	85,3	256	1,8	754	5,2	14.571	64,9	7.895	35,1	1.126	7,7	22.466	8.905	39,6
Fuorigrotta	41.197	84,8	865	1,8	2.443	5,0	48.589	67,5	23.378	32,5	4.084	8,4	71.967	26.686	37,1
Soccavo	23.893	84,5	619	2,2	1.557	5,5	28.290	66,1	14.541	33,9	2.221	7,9	42.831	16.717	39,0
Pianura	20.393	82,9	666	2,7	1.504	6,1	24.587	64,4	13.579	35,6	2.024	8,2	38.166	15.749	41,3
Chiaiano	10.135	82,1	361	2,9	746	6,0	12.342	72,9	4.587	27,1	1.100	8,9	16.929	5.694	33,6
Piscinola	11.931	80,7	470	3,2	964	6,5	14.784	65,9	7.644	34,1	1.419	9,6	22.428	9.078	40,5
Miano	11.663	82,0	397	2,8	994	7,0	14.217	63,5	8.166	36,5	1.163	8,2	22.383	9.557	42,7
Secondigliano	20.889	81,8	775	3,0	1.744	6,8	25.550	64,0	14.343	36,0	2.142	8,4	39.893	16.862	42,3
Scampia	15.799	82,0	460	2,4	1.529	7,9	19.257	62,9	11.374	37,1	1.469	7,6	30.631	13.363	43,6
S. Pietro a Pat.	6.312	84,6	206	2,8	376	5,0	7.460	63,6	4.261	36,4	566	7,6	11.721	4.843	41,3
Ponticelli	21.870	83,6	753	2,9	1.656	6,3	26.161	67,0	12.895	33,0	1.882	7,2	39.056	15.304	39,2
Barra	17.383	86,8	419	2,1	1.039	5,2	20.026	66,8	9.954	33,2	1.185	5,9	29.980	11.412	38,1
S. Giovanni a T.	12.165	87,3	248	1,8	717	5,1	13.941	61,9	8.576	38,1	811	5,8	22.517	9.541	42,4
Napoli Città	478.854	83,8	11.209	2,0	31.669	5,5	571.315	65,3	303.370	34,7	49.583	8,7	874.685	346.248	39,6

(1) Nella terza colonna è riportato il dato dei votanti che hanno espresso il voto per il candidato a Presidente ma si sono astenuti dal voto di lista.

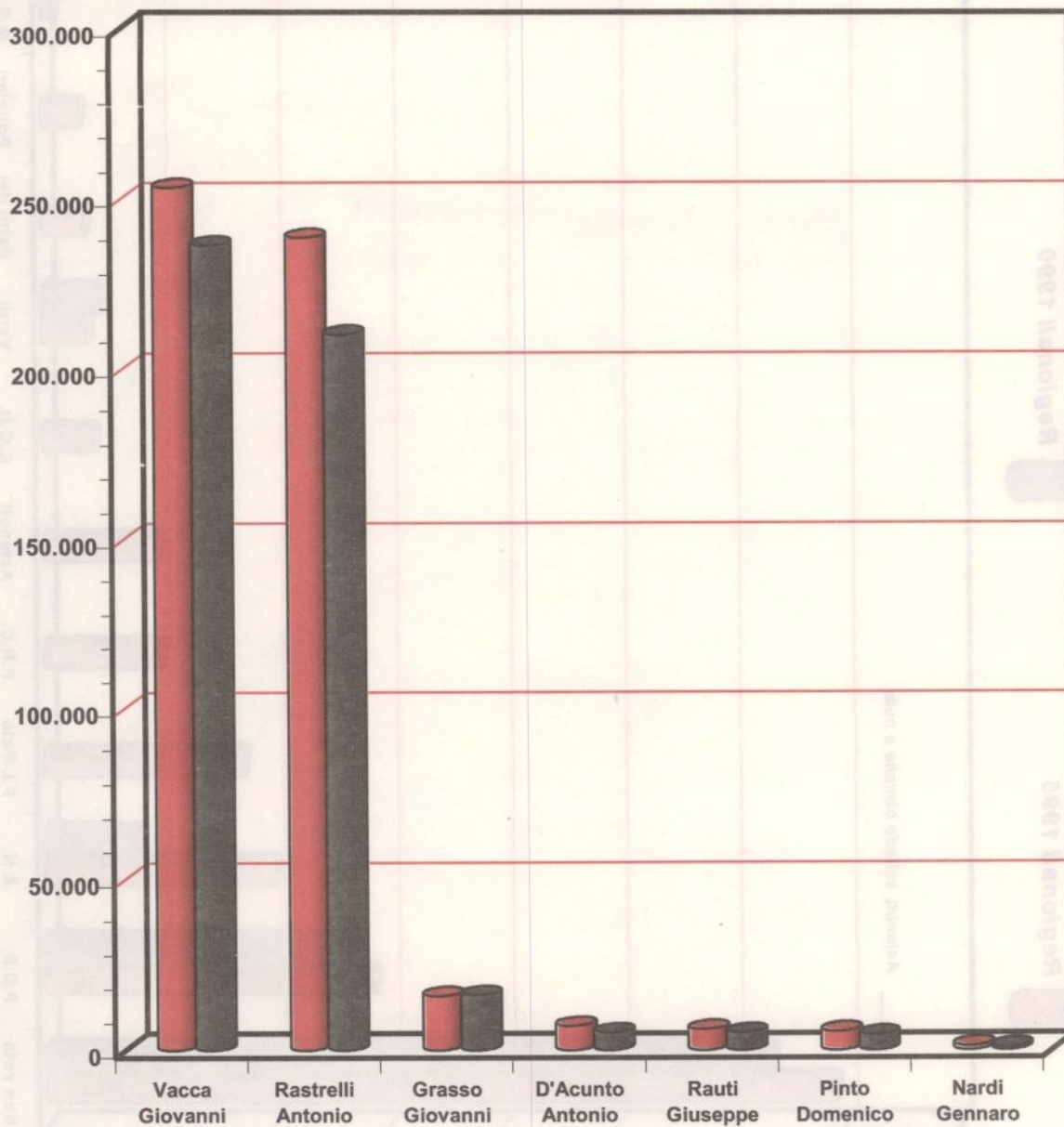
Elezioni del Consiglio Regionale del 23 aprile 1995 - Napoli città Voti ai candidati a Presidente e liste collegate - valori assoluti



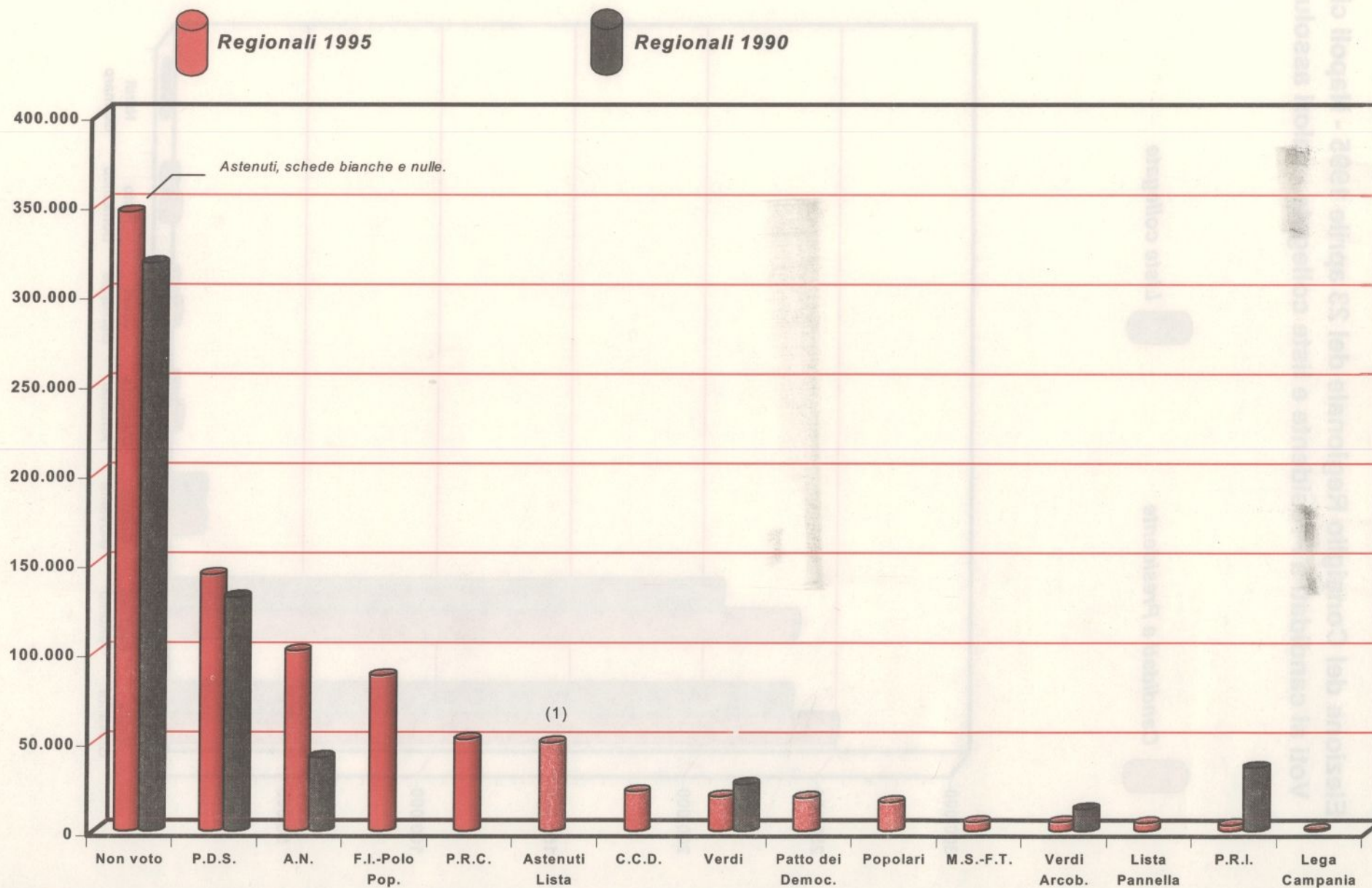
Candidati a Presidente



Liste collegate



Elezioni del Consiglio Regionale del 1995 e 1990 - Napoli città - Voti alle liste - Valori assoluti



1) Votanti che hanno espresso il voto per il candidato a Presidente ma si sono astenuti dal voto di lista.

Elezioni del Consiglio Regionale del 16 aprile 2000
Regione Campania - Voti ai candidati a Presidente
Valori assoluti e relativi



Elettori MF
4.784.273



Votanti
3.320.285 - 69,4%

Sezioni
5.618

**Candidati
a Presidente**

Liste collegate

**Valori
assoluti relativi**



**Vittorio
GRANILLO**



COBAS

9.224 0,3



**Giacinto
PANNELLA
detto Marco**



Emma Bonino

38.836 1,3



**Antonio
BASSOLINO**



D.S.



I Democrat.



Rinnov. Ital.



U.D.EUR.



P.R.C.



Fed. Verdi



S.D.I.



P.R.I.

1.662.276 54,2



P.D.C.I.



P.P.I.



P.S.S.U.



P.D.C.



C.C.D.



A.N.

1.355.193 44,2



**Antonio
RASTRELLI**



F.I.



Lega Sud



C.D.U.



M.S.I.-F.T.

Elezioni del Consiglio Regionale del 16 aprile 2000
Regione Campania - Voti alle liste
Valori assoluti e relativi

Liste			Liste		
		Valori assoluti relativi			Valori assoluti relativi
	Cobas	5.114 0,2		P.D.C.I.	45.535 1,6
	Emma Bonino	26.648 0,9		P.P.I.	301.445 10,5
	Democratici di Sinistra	406.184 14,2		P.S.S.U.	17.918 0,6
	I Democratici	151.934 5,3		P.D.C.	94.759 3,3
	Rinnovamento Italiano	81.983 2,9		C.C.D.	159.570 5,6
	U.D.EUR.	200.887 7,0		Alleanza Nazionale	319.317 11,2
	Rifondazione Comunista	107.923 3,8		Forza Italia	597.467 20,9
	Federazione Verdi	80.071 2,8		Lega Sud	2.108 0,1
	S.D.I.	126.935 4,4		C.D.U.	82.669 2,9
	P.R.I.	31.034 1,1		M.S. - F.T.	19.403 0,7

Elezioni del Consiglio Regionale del 16 aprile 2000
Napoli città - Voti ai candidati a Presidente
Valori assoluti e relativi

**Elettori MF**

851.628

**Votanti**

539.673 - 63,4%

Sezioni

886

**Candidati
a Presidente**

Liste collegate

**Valori
assoluti relativi**



Vittorio
GRANILLO



COBAS

1.925 0,4



Giacinto
PANNELLA
detto Marco



Emma Bonino

7.319 1,4



Antonio
BASSOLINO



D.S.



I Democrat.



Rinnov. Ital.



U.D.EUR.



P.R.C.



Fed. Verdi



S.D.I.



P.R.I.

276.372 54,3



P.D.C.I.



P.P.I.



P.S.S.U.



P.D.C.



C.C.D.



A.N.

223.506 43,9



Antonio
RASTRELLI



F.I.



Lega Sud



C.D.U.



M.S.I.-F.T.

Elezioni del Consiglio Regionale del 16 aprile 2000
Napoli città - Voti alle liste
Valori assoluti e relativi

Liste	Valori assoluti	relativi	Liste	Valori assoluti	relativi
 Cobas	1.314	0,3	 P.D.C.I.	7.051	1,5
 Emma Bonino	5.678	1,2	 P.P.I.	32.849	7,1
 Democratici di Sinistra	92.188	19,9	 P.S.S.U.	4.274	0,9
 I Democratici	18.740	4,0	 P.D.C.	21.241	4,6
 Rinnovo Italiano	12.082	2,6	 C.C.D.	18.305	3,9
 U.D.EUR.	16.772	3,6	 Alleanza Nazionale	59.599	12,8
 Rifondazione Comunista	26.179	5,6	 Forza Italia	95.878	20,7
 Federazione Verdi	23.745	5,1	 Lega Sud	666	0,1
 S.D.I.	10.072	2,2	 C.D.U.	8.168	1,8
 P.R.I.	3.965	0,9	 M.S. - F.T.	5.468	1,2

Elezioni del Consiglio Regionale del 16 aprile 2000 e precedenti consultazioni - Napoli città - Valori relativi

Liste	Regionali	Regionali	Europee	Comunali	Camera
	2000	1995	1999	1997	1996
Cobas per l'autorganizzazione	0,3	**	**	**	**
Emma Bonino-Pannella	1,2	1,0	5,6	**	1,7 ¹
Democratici di Sinistra	19,9 ²	30,0 ³	19,4 ²	33,4 ³	25,5 ³
I Democratici	4,0	**	7,0	**	**
Rinnovamento Italiano	2,6	**	2,1	4,6	3,4
Unione Democratici per l'Europa	3,6	**	2,2	**	**
Partito della Rifondazione Comunista	5,6	10,8	5,4	6,4	11,1
Federazione Verdi	5,1	4,0	3,2	3,8 ⁴	4,6
Socialisti Democratici Italiani	2,2	**	2,9	**	**
Partito dei Comunisti Italiani	1,5	**	2,0	**	**
Partito Repubblicano Italiano	0,9	0,7	1,0 ⁵	2,6	**
Partito Popolare Italiano	7,1	3,4	3,8	9,0	5,2
Partito Socialista Socialisti Uniti	0,9	**	**	**	0,8
Partito Democratico Cristiano	4,6	**	**	**	**
Centro Cristiano Democratico	3,9	4,6	2,7	5,1 ⁶	3,3 ⁷
Forza Italia	20,7	18,2	24,6	11,1 ⁸	22,3
Ausonia Lega Sud	0,1	**	**	**	**
Alleanza Nazionale	12,8	21,1	14,3 ⁹	11,4	20,5
Centro Democratici Uniti	1,8	**	1,6	**	**
Movimento Sociale-Fiamma Tricolore	1,2	1,1	1,6	1,0	1,2
Altri	-	5,1	0,6	11,6	0,4
Totale	100	100	100	100	100

1) Pannella-Sgarbi. 2) D.S. 3) P.D.S. 4) Verdi-La Rete. 5) P.R.I.-P.L.I. 6) C.C.D.-Patto Segni. 7) C.C.D.-C.D.U. 8) F.I.-C.D.U.

9) A.N.-Patto Segni

**Elezioni del Consiglio Regionale del 16 aprile 2000,
confronto con le precedenti consultazioni ¹ - Napoli città
Variazioni in valori relativi**

Liste	Regionali	Europee	Comunali	Camera
	1995	1999	1997	1996
Emma Bonino-Pannella	+ 0,2	- 4,4	-	- 0,5
Democratici di Sinistra	-10,1	+ 0,5	- 13,5	- 5,6
I Democratici	-	- 3,0	-	-
Rinnovamento Italiano	-	+ 0,5	- 2,0	- 0,8
Unione Democratici per l'Europa	-	+ 1,4	-	-
Partito della Rifondazione Comunista	- 5,2	+ 0,2	- 0,8	- 5,5
Federazione Verdi	+ 1,1	+ 1,9	+ 1,3	+ 0,5
Socialisti Democratici Italiani	-	- 0,7	-	-
Partito dei Comunisti Italiani	-	- 0,5	-	-
Partito Repubblicano Italiano	+ 0,2	- 0,1	- 1,7	-
Partito Popolare Italiano	+ 3,7	+ 3,3	- 1,9	+ 1,9
Partito Socialista Socialisti Uniti	-	-	-	+ 0,1
Centro Cristiano Democratico	- 0,7	+ 1,2	- 1,2	+ 0,6
Forza Italia	+ 2,5	- 3,9	+ 9,6	- 1,6
Alleanza Nazionale	- 8,3	- 1,5	+ 1,4	- 7,7
Centro Democratici Uniti	-	+ 0,2	-	-
Movimento Sociale-Fiamma Tricolore	+ 0,1	- 0,4	+ 0,2	0,0



1) Sono state prese in considerazione solo le liste presenti in almeno due consultazioni elettorali.

Elezione del Consiglio Regionale del 18 aprile 2000 - Napoli città

Quartieri		Gianfranco Votino		Pannella Giacinto	
Valori	Vol. List.	Valori	Vol. List.	Valori	Vol. List.
2. Ferdinando	48	39	158	142	
Christa	79	88	511	382	
2. Giuseppe	19	11	88	74	
Montecalvario	40	17	115	88	
Avvocata	84	37	264	194	
Stella	41	19	154	119	
2. Carlo all' Arena	115	78	693	484	
Vicaria	35	27	100	78	
2. Lorenzo	55	27	313	237	
Mercato	14	4	48	34	
Pertino	59	18	92	81	
Polo	9	9	67	49	
Vomero	73	73	648	432	
Arenella	78	78	749	629	
Possillo	18	18	292	198	
Poggioreale - S.L.	9	9	209	161	
Bagnoli	49	49	184	142	
Puonigrotta	8	8	674	508	
Soccavo	33	33	339	246	
Planura	28	28	286	210	
Chiesano	83	32	189	156	
Piccola	49	38	144	118	
Miano	80	61	127	78	
Secondigliano	87	66	314	249	
Scampia	75	65	205	160	
2. Pietro e Fel.	17	13	111	81	
Portici	108	84	237	186	
Bagnoli	132	121	137	113	
2. Giovanni e Ted.	38	18	88	68	
Napoli città	1.925	1.314	7.319	5.678	

Le elezioni regionali
il voto a Napoli
dal 1970 al 2000

Elezione del Consiglio Regionale del 16 aprile 2000 - Napoli città

Quartieri		Granillo Vittorio			Pannella Giacinto detto Marco	
		Voti Validi	Voti Liste Collegate ¹		Voti Validi	Voti Liste Collegate ²
S. Ferdinando		45	39		159	142
Chiaia		79	55		511	352
S. Giuseppe		19	11		85	74
Montecalvario		40	17		115	86
Avvocata		84	37		264	194
Stella		41	19		144	119
S. Carlo all' Arena		115	75		593	484
Vicaria		35	27		100	76
S. Lorenzo		55	27		313	257
Mercato		14	4		46	34
Pendino		29	16		92	81
Porto		16	9		67	43
Vomero		116	73		548	432
Arenella		135	78		749	629
Posillipo		26	18		292	198
Poggioreale - Z.I.		78	59		209	161
Bagnoli		68	49		184	142
Fuorigrotta		139	93		674	505
Soccavo		72	63		339	246
Pianura		85	52		286	210
Chiaiano		53	32		189	156
Piscinola		49	33		144	118
Miano		80	61		127	76
Secondigliano		87	66		314	249
Scampia		75	65		205	169
S. Pietro a Pat.		17	13		111	81
Ponticelli		108	84		237	186
Barra		132	121		137	113
S. Giovanni a Ted.		33	18		85	65
Napoli città		1.925	1.314		7.319	5.678

1) COBAS per l'Autorganizzazione. 2) Lista Bonino. 3) D.S., I Democratici, Rinnovamento It., U.D.EUR., Rifondazione Com., Verdi, S.D.I.,

- Voti ai candidati a Presidente e liste collegate - Valori assoluti**Bassolino Antonio**

<i>Voti</i>	<i>Voti Liste</i>
<i>Validi</i>	<i>Collegate³</i>

**Rastrelli Antonio**

<i>Voti</i>	<i>Voti Liste</i>
<i>Validi</i>	<i>Collegate⁴</i>

Voti
Validi
ai Candidati

4.452	3.752	4.762	4.487	9.418
11.281	9.512	11.772	10.636	23.643
1.622	1.402	1519	1.391	3.245
5.507	4.611	4.797	4.531	10.459
9.797	8.651	7.573	7.065	17.718
7.796	7.182	6.510	6.193	14.491
19.970	17.789	17.391	16.794	38.069
4.013	3.480	3.835	3.701	7.983
10.840	9.365	11.187	10.751	22.395
2.091	1.857	2.404	2.364	4.555
3.173	2.701	3.915	3.784	7.209
1.341	1.147	1.089	1.035	2.513
15.409	12.741	12.280	11.506	28.353
24.971	21.427	17.623	16.205	43.478
5.916	4.941	7.026	6.489	13.260
7.973	7.157	7.111	6.963	15.371
8.190	7.040	4.524	4.201	12.966
24.722	21.391	16.758	15.918	42.293
13.649	12.045	11.147	10.982	25.207
13.398	12.042	12.327	12.002	26.096
6.002	5.356	5.592	5.341	11.836
7.629	6.994	5.795	5.583	13.617
6.543	6.146	5.568	5.425	12.318
10.882	9.892	10.596	10.265	21.879
9.828	8.869	7.322	7.236	17.430
3.398	3.110	4.456	4.517	7.982
15.675	14.422	8.853	8.682	24.873
11.984	11.025	6.098	5.933	18.351
8.320	7.596	3.676	3.619	12.114
276.372	243.643 0	223.506	213.599	509.122

Elezioni del Consiglio Regionale del 16 aprile 2000 - Napoli città

Quartieri



Granillo Vittorio

Voti
Validi

Voti Liste
Collegate¹

Pannella Giacinto
detto Marco

Voti
Validi

Voti Liste
Collegate²

S. Ferdinando	0,5	0,5	1,7	1,7
Chiaia	0,3	0,3	2,2	1,7
S. Giuseppe	0,6	0,4	2,6	2,6
Montecalvario	0,4	0,2	1,1	0,9
Avvocata	0,5	0,2	1,5	1,2
Stella	0,3	0,1	1,0	0,9
S. Carlo all' Arena	0,3	0,2	1,6	1,4
Vicaria	0,4	0,4	1,3	1,0
S. Lorenzo	0,2	0,1	1,4	1,3
Mercato	0,3	0,1	1,0	0,8
Pendino	0,4	0,2	1,3	1,2
Porto	0,6	0,4	2,7	1,9
Vomero	0,4	0,3	1,9	1,7
Arenella	0,3	0,2	1,7	1,6
Posillipo	0,2	0,2	2,2	1,7
Poggioreale - Z.I.	0,5	0,4	1,4	1,1
Bagnoli	0,5	0,4	1,4	1,2
Fuorigrotta	0,3	0,2	1,6	1,3
Soccavo	0,3	0,3	1,3	1,1
Pianura	0,3	0,2	1,1	0,9
Chiaiano	0,4	0,3	1,6	1,4
Piscinola	0,4	0,3	1,1	0,9
Miano	0,6	0,5	1,0	0,6
Secondigliano	0,4	0,3	1,4	1,2
Scampia	0,4	0,4	1,2	1,0
S. Pietro a Pat.	0,2	0,2	1,4	1,0
Ponticelli	0,4	0,4	1,0	0,8
Barra	0,7	0,7	0,7	0,7
S. Giovanni a Ted.	0,3	0,2	0,7	0,6
Napoli città	0,4	0,3	1,4	1,2

1) COBAS per l'Autorganizzazione. 2) Lista Bonino. 3) D.S., I Democratici, Rinnovamento It., U.D.EUR., Rifondazione Com., Verdi, S.D.I.,

- Voti ai candidati a Presidente e liste collegate - Valori relativi**Bassolino Antonio**

Voti Validi	Voti Liste Collegate ³
-------------	-----------------------------------

**Rastrelli Antonio**

Voti Validi	Voti Liste Collegate ⁴
-------------	-----------------------------------

Voti Validi ai Candidati

47,3 44,6

47,7 46,3

50,0 48,7

52,7 49,9

55,3 54,2

53,8 53,1

52,5 50,6

50,3 47,8

48,4 45,9

45,9 43,6

44,0 41,0

53,4 51,3

54,3 51,5

57,4 55,9

44,6 42,4

51,9 49,9

63,2 61,6

58,5 56,4

54,1 51,6

51,3 49,5

50,7 49,2

56,0 54,9

53,1 52,5

49,7 48,3

56,4 54,3

42,6 40,3

63,0 61,7

65,3 64,1

68,7 67,2

54,3 52,5

50,6 53,3

49,8 51,7

46,8 48,3

45,9 49,0

42,7 44,3

44,9 45,8

45,7 47,8

48,0 50,8

50,0 52,7

52,8 55,5

54,3 57,5

43,3 46,3

43,3 46,5

40,5 42,3

53,0 55,7

46,3 48,6

34,9 36,7

39,6 42,0

44,2 47,1

47,2 49,4

47,2 49,1

42,6 43,9

45,2 46,3

48,4 50,1

42,0 44,3

55,8 58,5

35,6 37,1

33,2 34,5

30,3 32,0

43,9 46,0**100**

Elezione del Consiglio Regionale del 16 aprile 2000 - Napoli città

Quartieri



Granillo Vittorio

Differenze

assoluta

%



Pannella Giacinto

detto Marco

Differenze

assoluta

%

Quartieri							
S. Ferdinando			+ 6	0,0		+ 17	0,0
Chiaia			+ 24	0,1		+ 159	0,5
S. Giuseppe			+ 8	0,2		+ 11	0,0
Montecalvario			+ 23	0,2		+ 29	0,2
Avvocata			+ 47	0,3		+ 70	0,3
Stella			+ 22	0,2		+ 25	0,1
S. Carlo all' Arena			+ 40	0,1		+ 109	0,2
Vicaria			+ 8	0,0		+ 24	0,3
S. Lorenzo			+ 28	0,1		+ 56	0,1
Mercato			+ 10	0,2		+ 12	0,2
Pendino			+13	0,2		+ 11	0,1
Porto			+ 7	0,2		+ 24	0,8
Vomero			+ 43	0,1		+ 116	0,2
Arenella			+ 57	0,1		+ 120	0,1
Posillipo			+ 8	0,0		+ 94	0,5
Poggioreale - Z.I.			+ 19	0,1		+ 48	0,3
Bagnoli			+ 19	0,1		+ 42	0,2
Fuorigrotta			+ 46	0,1		+ 169	0,3
Soccavo			+ 9	0,0		+ 93	0,2
Pianura			+ 33	0,1		+ 76	0,2
Chiaiano			+ 21	0,1		+ 33	0,2
Piscinola			+ 16	0,1		+ 26	0,2
Miano			+ 19	0,1		+ 51	0,4
Secondigliano			+ 21	0,1		+ 65	0,2
Scampia			+ 10	0,0		+ 36	0,2
S. Pietro a Pat.			+ 4	0,0		+ 30	0,4
Ponticelli			+ 24	0,0		+ 51	0,2
Barra			+ 11	0,0		+ 24	0,0
S. Giovanni a Ted.			+ 15	0,1		+ 20	0,1
Napoli città			+ 611	0,1		+ 1.641	0,2

1) COBAS per l'Autorganizzazione. 2) Lista Bonino. 3) D.S., I Democratici, Rinnovamento It., U.D.EUR., Rifondazione Com., Verdi, S.D.I.,

- Confronto tra i voti ai candidati a Presidente e i voti alle liste collegate



Bassolino Antonio

Differenze

assoluta

%



Rastrelli Antonio

Differenze

assoluta

%

+ 700	2,7
+ 1.769	1,4
+ 220	1,3
+ 896	2,8
+ 1146	1,1
+ 614	0,7
+ 2181	1,9
+ 533	2,5
+ 1.475	2,5
+ 234	2,3
+ 472	3,0
+ 194	2,1
+ 2.668	2,8
+ 3.544	1,5
+ 975	2,2
+ 816	2,0
+ 1.150	1,6
+ 3.331	2,1
+ 1.604	2,5
+ 1.356	1,8
+ 646	1,5
+ 635	1,1
+ 397	0,6
+ 990	1,4
+ 959	2,1
+ 288	2,3
+ 1.253	1,3
+ 959	1,2
+ 724	1,5

+ 32.729 1,8 0

+ 275	-2,7
+ 1.136	-1,9
+ 128	-1,5
+ 266	-3,1
+ 508	-1,6
+ 317	0,9
+ 597	-2,1
+ 134	-2,8
+ 436	-2,7
+ 40	-2,7
+ 131	-3,2
+ 54	-3,0
+ 774	-3,2
+ 1.418	-1,8
+ 537	-2,7
+ 148	-2,3
+ 323	-1,8
+ 840	-2,4
+ 165	-2,9
+ 325	-2,2
+ 251	-1,9
+ 212	1,3
+ 143	-1,1
+ 331	-1,7
+ 86	-2,3
- 61	-2,7
+ 171	-4,5
+ 165	-1,3
+ 57	-1,7

+ 9.907 - 2,1

Elezioni del Consiglio Regionale del 16 aprile 2000

Quartieri



D.S.



P.D.C.



C.C.D.



F.I.



I Democ.



Rinnov. It.



U.D.EUR.



P.R.C.









S. Ferdinando	1.506	606	228	1.997	263	187	250	433
Chiaia	3.785	803	567	4.933	688	422	772	1.146
S. Giuseppe	491	88	100	630	101	108	111	166
Montecalvario	1.796	609	237	1.858	261	234	269	551
Avvocata	2.977	884	432	2.803	531	547	474	1.005
Stella	2.254	1.414	538	2.327	403	810	510	621
S. Carlo all' Arena	6.477	1.671	1.274	7.882	1.389	986	1.155	1.607
Vicaria	1.446	525	188	1.636	238	162	219	317
S. Lorenzo	3.289	1.031	576	5.220	583	508	643	1.146
Mercato	693	152	96	1.129	222	83	94	152
Pendino	833	303	158	1.798	121	384	260	278
Porto	432	45	45	495	87	57	92	138
Vomero	4.824	489	756	4.838	956	645	845	1.393
Arenella	7.745	836	1.213	6.840	1.891	1.037	1.214	2.188
Posillipo	2.076	366	351	3.251	354	237	377	452
Poggioreale - Z.I.	3.031	817	613	2.934	568	243	499	716
Bagnoli	2.841	511	300	1.752	400	430	579	795
Fuorigrotta	8.330	1.856	1.389	6.286	2.057	1.119	1.673	2.774
Soccavo	4.365	774	1.864	4.278	785	416	1.546	1.483
Pianura	3.849	1.703	1.479	4.455	921	532	906	1.157
Chiaiano	1.749	489	420	2.676	525	268	277	485
Piscinola	2.636	657	909	2.673	749	320	436	616
Miano	1.769	748	352	2.906	942	178	290	468
Secondigliano	3.364	807	959	5.471	967	419	610	991
Scampia	3.292	516	964	3.586	903	330	425	1.146
S. Pietro a Pat.	1.062	466	887	2.361	122	233	242	233
Ponticelli	6.441	967	746	4.196	964	451	651	1.687
Barra	4.864	673	483	2.852	475	460	937	987
S. Giovanni a T.	3.971	435	181	1.815	274	276	416	1.048

Napoli città

92.188 21.241 18.305 95.878 18.740 12.082 16.772 26.179

1) P.S.S.U. 4.274; Ausonia Lega Sud 666; Cobas per L'Autorganizzazione 1.314; P.R.I. 3.965.

- Quartieri di Napoli città - Voti alle liste - valori assoluti

								Altri ¹	Totale Voti Validi
A.N.	Verdi	S.D.I.	P.C.D.I.	C.D.U.	P.P.I.	Bonino E.	M.S.-F.T.		
1.308	358	162	110	207	405	142	86	172	8.420
3.783	1.003	256	244	237	972	352	191	401	20.555
433	163	40	37	62	159	74	59	56	2.878
1.279	402	216	169	196	606	86	153	323	9.245
2.355	915	398	224	261	1.426	194	206	315	15.947
1.454	628	469	158	197	1.202	119	133	276	13.513
4.721	2.000	848	422	544	2.639	484	428	615	35.142
1.046	310	185	95	154	454	76	84	149	7.284
2.887	982	493	272	517	1.307	257	326	363	20.400
742	151	125	43	95	259	34	134	55	4.259
1.119	201	94	54	170	413	81	187	128	6.582
342	93	40	41	50	145	43	32	57	2.234
4.722	1.856	339	345	349	1.242	432	229	492	24.752
6.156	3.941	485	473	553	2.132	629	362	644	38.339
2.215	494	128	130	165	534	198	90	228	11.646
1.890	535	296	304	408	847	161	165	313	14.340
1.180	425	120	331	200	1.036	142	170	220	11.432
5.002	1.760	576	789	616	1.929	505	408	838	37.907
2.561	1.023	600	318	330	1.348	246	259	1.140	23.336
3.201	642	337	443	491	3.143	210	345	492	24.306
1.320	401	207	291	241	1.095	156	112	173	10.885
857	345	427	222	216	1.165	118	154	228	12.728
992	296	829	140	158	1.174	76	133	257	11.708
2.151	748	594	200	387	1.692	249	248	615	20.472
1.428	536	545	244	249	1.340	169	215	451	16.339
553	499	342	67	113	271	81	67	122	7.721
1.862	948	488	493	492	2.086	186	238	478	23.374
1.252	1.495	278	253	322	1.186	113	161	401	17.192
788	595	155	139	188	642	65	93	217	11.298
59.599	23.745	10.072	7.051	8.168	32.849	5.678	5.468	10.219	464.234

Elezione del Consiglio Regionale del 16 aprile 2000









Quartieri



	D.S.	P.D.C.	C.C.D.	F.I.	I Democ.	Rinnov. It.	U.D.EUR.	P.R.C.
S. Ferdinando	17,9	7,2	2,7	23,7	3,1	2,2	3,0	5,1
Chiaia	18,4	3,9	2,8	24,0	3,3	2,1	3,8	5,6
S. Giuseppe	17,1	3,1	3,5	21,9	3,5	3,8	3,9	5,8
Montecalvario	19,4	6,6	2,6	20,1	2,8	2,5	2,9	6,0
Avvocata	18,7	5,5	2,7	17,6	3,3	3,4	3,0	6,3
Stella	16,7	10,5	4,0	17,2	3,0	6,0	3,8	4,6
S. Carlo all' Arena	18,4	4,8	3,6	22,4	4,0	2,8	3,3	4,6
Vicaria	19,9	7,2	2,6	22,5	3,3	2,2	3,0	4,4
S. Lorenzo	16,1	5,1	2,8	25,6	2,9	2,5	3,2	5,6
Mercato	16,3	3,6	2,3	26,5	5,2	1,9	2,2	3,6
Pendino	12,7	4,6	2,4	27,3	1,8	5,8	4,0	4,2
Porto	19,3	2,0	2,0	22,2	3,9	2,6	4,1	6,2
Vomero	19,5	2,0	3,1	19,5	3,9	2,6	3,4	5,6
Arenella	20,2	2,2	3,2	17,8	4,9	2,7	3,2	5,7
Posillipo	17,8	3,1	3,0	27,9	3,0	2,0	3,2	3,9
Poggioreale - Z.I.	21,1	5,7	4,3	20,5	4,0	1,7	3,5	5,0
Bagnoli	24,9	4,5	2,6	15,3	3,5	3,8	5,1	7,0
Fuorigrotta	22,0	4,9	3,7	16,6	5,4	3,0	4,4	7,3
Soccavo	18,7	3,3	8,0	18,3	3,4	1,8	6,6	6,4
Pianura	15,8	7,0	6,1	18,3	3,8	2,2	3,7	4,8
Chiaiano	16,1	4,5	3,9	24,6	4,8	2,5	2,5	4,5
Piscinola	20,7	5,2	7,1	21,0	5,9	2,5	3,4	4,8
Miano	15,1	6,4	3,0	24,8	8,0	1,5	2,5	4,0
Secondigliano	16,4	3,9	4,7	26,7	4,7	2,0	3,0	4,8
Scampia	20,1	3,2	5,9	21,9	5,5	2,0	2,6	7,0
S. Pietro a Pat.	13,8	6,0	11,5	30,6	1,6	3,0	3,1	3,0
Ponticelli	27,6	4,1	3,2	18,0	4,1	1,9	2,8	7,2
Barra	28,3	3,9	2,8	16,6	2,8	2,7	5,5	5,7
S. Giovanni a T.	35,1	3,9	1,6	16,1	2,4	2,4	3,7	9,3
Napoli città	19,9	4,6	3,9	20,7	4,0	2,6	3,6	5,6






1) P.S.S.U. 0,9; Ausonia Lega Sud 0,1; Cobas per L'Autorganizzazione 0,3; P.R.I. 0,9.

- Quartieri di Napoli città - Voti alle liste - valori relativi

								Altri ¹	Totale Voti Validi
A.N.	Verdi	S.D.I.	P.C.D.I.	C.D.U.	P.P.I.	Bonino E.	M.S.-F.T.		
15,5	4,3	1,9	1,3	2,5	4,8	1,7	1,0	2,0	100
18,4	4,9	1,2	1,2	1,2	4,7	1,7	0,9	2,0	100
15,0	5,7	1,4	1,3	2,2	5,5	2,6	2,1	1,9	100
13,8	4,3	2,3	1,8	2,1	6,6	0,9	1,7	3,5	100
14,8	5,7	2,5	1,4	1,6	8,9	1,2	1,3	2,0	100
10,8	4,6	3,5	1,2	1,5	8,9	0,9	1,0	2,0	100
13,4	5,7	2,4	1,2	1,5	7,5	1,4	1,2	1,8	100
14,4	4,3	2,5	1,3	2,1	6,2	1,0	1,2	2,0	100
14,2	4,8	2,4	1,3	2,5	6,4	1,3	1,6	1,8	100
17,4	3,5	2,9	1,0	2,2	6,1	0,8	3,1	1,3	100
17,0	3,1	1,4	0,8	2,6	6,3	1,2	2,8	1,9	100
15,3	4,2	1,8	1,8	2,2	6,5	1,9	1,4	2,6	100
19,1	7,5	1,4	1,4	1,4	5,0	1,7	0,9	2,0	100
16,1	10,3	1,3	1,2	1,4	5,6	1,6	0,9	1,7	100
19,0	4,2	1,1	1,1	1,4	4,6	1,7	0,8	2,0	100
13,2	3,7	2,1	2,1	2,8	5,9	1,1	1,2	2,2	100
10,3	3,7	1,0	2,9	1,7	9,1	1,2	1,5	1,9	100
13,2	4,6	1,5	2,1	1,6	5,1	1,3	1,1	2,2	100
11,0	4,4	2,6	1,4	1,4	5,8	1,1	1,1	4,9	100
13,2	2,6	1,4	1,8	2,0	12,9	0,9	1,4	2,0	100
12,1	3,7	1,9	2,7	2,2	10,1	1,4	1,0	1,6	100
6,7	2,7	3,4	1,7	1,7	9,2	0,9	1,2	1,8	100
8,5	2,5	7,1	1,2	1,3	10,0	0,6	1,1	2,2	100
10,5	3,7	2,9	1,0	1,9	8,3	1,2	1,2	3,0	100
8,7	3,3	3,3	1,5	1,5	8,2	1,0	1,3	2,8	100
7,2	6,5	4,4	0,9	1,5	3,5	1,0	0,9	1,6	100
8,0	4,1	2,1	2,1	2,1	8,9	0,8	1,0	2,0	100
7,3	8,7	1,6	1,5	1,9	6,9	0,7	0,9	2,3	100
7,0	5,3	1,4	1,2	1,7	5,7	0,6	0,8	1,9	100
12,8	5,1	2,2	1,5	1,8	7,1	1,2	1,2	2,2	100

Elezioni del Consiglio Regionale del 16 aprile 2000 Quartieri di Napoli città

Quartieri

					
	D.S.	C.C.D.	F.I.	P.R.C.	A.N.
San Ferdinando	-6,8	-1,0	+4,4	-4,3	-10,5
Chiaia	-7,9	-1,3	+4,3	-2,1	-9,1
San Giuseppe	-7,2	-1,3	+4,5	-3,2	-13,7
Montecalvario	-8,5	-0,4	+0,8	-4,9	-10,6
Avvocata	-11,2	-1,2	+1,4	-4,8	-7,4
Stella	-13,6	-2,4	+1,2	-6,3	-10,0
San Carlo all' Arena	-9,1	-2,0	+5,0	-4,0	-9,8
Vicaria	-6,3	-1,7	+2,1	-4,1	-10,2
San Lorenzo	-7,9	-2,6	+6,2	-4,0	-10,0
Mercato	-9,2	-2,5	+9,9	-6,8	-12,1
Pendino	-7,0	-1,8	+6,7	-4,1	-15,5
Porto	-11,2	-2,3	+4,1	-1,9	-10,4
Vomero	-8,6	-1,1	+3,2	-3,0	-8,1
Arenella	-9,5	-1,5	+2,4	-3,0	-7,6
Posillipo	-6,4	-1,2	+6,7	-3,3	-10,0
Poggioreale - Z. Ind.	-11,2	+0,2	+2,6	-5,5	-7,9
Bagnoli	-13,1	-0,5	-0,1	-4,9	-5,1
Fuorigrotta	-11,8	+0,7	+0,5	-5,0	-7,3
Soccavo	-12,4	+5,4	-1,4	-5,3	-8,3
Pianura	-12,1	+1,2	-2,5	-7,2	-6,9
Chiaiano	-8,3	-0,9	+4,6	-8,1	-7,7
Piscinola	-11,1	+0,1	+0,4	-8,6	-6,6
Miano	-11,3	-3,2	-0,6	-6,4	-8,7
Secondigliano	-10,6	-4,1	+5,8	-5,4	-9,5
Scampia ¹	-11,1	+1,0	+2,0	-7,6	-5,6
San Pietro a Patierno	-3,5	+1,2	-2,2	-5,0	-9,7
Ponticelli	-11,8	-0,7	+0,8	-9,2	-3,8
Barra	-13,2	-1,1	+2,1	-7,9	-4,5
San Giovanni a Teduccio	-8,6	-1,5	+3,1	-5,2	-4,9
Napoli città	- 10,1	- 0,7	+ 2,5	- 5,2	- 8,3

1) Sono state prese in considerazione solo le liste presenti in entrambe le consultazioni.

- Confronto con le elezioni regionali del 23 aprile 1995 ¹

- Variazioni in valore relativo



Quartieri

+0,8	+2,5	+0,4	-2,9	+0,2
+1,0	+1,9	+0,5	+0,1	+0,6
+2,0	+1,2	+1,2	+0,9	+0,3
+1,3	+3,6	-0,1	-0,3	+0,5
+1,0	+5,0	-0,2	-0,1	0,0
+2,0	+5,9	-1,6	-0,3	0,0
+1,6	+2,3	+0,5	+0,2	+0,1
-0,6	+2,2	+0,3	+0,2	0,0
+1,4	+2,3	+0,2	-0,5	-0,1
+1,3	+4,6	0,0	+2,2	+0,4
-0,2	+3,7	+0,2	+1,5	+0,3
+0,8	+3,6	+1,0	+0,2	+0,1
+1,9	+2,3	+0,7	-0,3	+0,6
+3,1	+2,3	+0,6	0,0	0,0
-0,6	+2,0	+0,8	+0,2	+0,9
+0,1	+2,4	+0,2	+0,2	+0,2
-1,1	+7,1	+0,4	+0,8	-0,1
+0,5	+2,1	+0,5	+0,2	+0,3
+1,0	+0,7	+0,3	+0,3	+0,1
-0,3	+8,5	-0,1	+0,4	-0,1
+0,5	+4,3	+0,5	+0,2	0,0
+0,5	+4,9	0,0	+0,2	-0,1
+0,3	+6,1	-0,1	0,0	-0,2
+1,6	+6,2	+0,5	+0,2	+0,5
+0,7	+5,7	+0,1	+0,5	+0,1
+4,7	-0,5	+0,4	+0,1	-0,3
+1,4	+6,6	+0,1	+0,2	-0,2
+3,0	+4,1	+0,1	0,0	-0,1
-0,4	+3,9	+0,1	-0,1	-0,2
+ 1,1	+ 3,7	+ 0,3	+ 0,1	+ 0,2

San Ferdinando
 Chiaia
 San Giuseppe
 Montecalvario
 Avvocata
 Stella
 San Carlo all' Arena
 Vicaria
 San Lorenzo
 Mercato
 Pendino
 Porto
 Vomero
 Arenella
 Posillipo
 Poggioreale - Z. Ind.
 Bagnoli
 Fuorigrotta
 Soccavo
 Pianura
 Chiaiano
 Piscinola
 Miano
 Secondigliano
 Scampia ¹
 San Pietro a Pat.
 Ponticelli
 Barra
 San Giovanni a Ted.

Napoli città

Primo Partito - Quartieri di Napoli Città

Quartieri	Regionale 2000	Europee 1999	Comunale 1997	Camera 1996	Regionale 1995
San Ferdinando	F.I.	F.I.	P.D.S.	A.N. ³	A.N.
Chiaia	F.I.	F.I.	P.D.S.	A.N.	A.N.
San Giuseppe	F.I.	F.I.	P.D.S.	A.N.	A.N.
Montecalvario	F.I.	F.I.	P.D.S.	F.I.	P.D.S.
Avvocata	D.S. ²	F.I.	P.D.S.	P.D.S.	P.D.S.
Stella	F.I.	F.I.	P.D.S.	P.D.S.	P.D.S.
San Carlo all' Arena	F.I.	F.I.	P.D.S.	A.N.	P.D.S.
Vicaria	F.I.	F.I.	P.D.S.	F.I.	P.D.S.
San Lorenzo	F.I.	F.I.	P.D.S.	F.I.	A.N.
Mercato	F.I.	F.I.	P.D.S.	A.N.	A.N.
Pendino	F.I.	F.I.	P.D.S.	A.N.	A.N.
Porto	F.I.	F.I.	P.D.S.	P.D.S.	P.D.S.
Vomero	F.I.	D.S.	P.D.S.	A.N.	P.D.S.
Arenella	D.S.	D.S.	P.D.S.	A.N.	P.D.S.
Posillipo	F.I.	F.I.	P.D.S.	A.N.	A.N.
Poggioreale - Z. Ind.	D.S.	F.I.	P.D.S.	P.D.S.	P.D.S.
Bagnoli	D.S.	D.S.	P.D.S.	P.D.S.	P.D.S.
Fuorigrotta	D.S.	D.S.	P.D.S.	P.D.S.	P.D.S.
Soccavo	D.S.	F.I.	P.D.S.	P.D.S.	P.D.S.
Pianura	F.I.	F.I.	P.D.S.	F.I.	P.D.S.
Chiaiano	F.I.	F.I.	P.D.S.	F.I.	P.D.S.
Piscinola	F.I.	F.I.	P.D.S.	P.D.S.	P.D.S.
Miano	F.I.	F.I.	P.D.S.	F.I.	P.D.S.
Secondigliano	F.I.	F.I.	P.D.S.	F.I.	P.D.S.
Scampia ¹	F.I.	F.I.	P.D.S.	P.D.S.	P.D.S.
San Pietro a Patierno	F.I.	F.I.	P.D.S.	F.I.	F.I.-P.P.
Ponticelli	D.S.	D.S.	P.D.S.	P.D.S.	P.D.S.
Barra	D.S.	D.S.	P.D.S.	P.D.S.	P.D.S.
San Giovanni a Teduccio	D.S.	D.S.	P.D.S.	P.D.S.	P.D.S.
Napoli città	F.I.	F.I.	P.D.S.	P.D.S.	P.D.S.

1) Il quartiere Scampia è stato istituito nel 1985. 2) Dal 1970 P.C.I.; dal 1992 P.D.S.; dal 1999 D.S.. 3) Dal 1970 M.S.I., dal 1975 M.S.I.-D.N.;

- Elezione Regionale 2000 e precedenti consultazioni

Regionale 1990	Regionale 1985	Regionale 1980	Regionale 1975	Regionale 1970	Quartieri
D.C.	D.C.	D.C.	P.C.I.	D.C.	San Ferdinando
D.C.	D.C.	D.C.	D.C.	D.C.	Chiaia
D.C.	D.C.	D.C.	D.C.	D.C.	San Giuseppe
D.C.	D.C.	P.C.I.	P.C.I.	D.C.	Montecalvario
D.C.	D.C.	D.C.	D.C.	D.C.	Avvocata
D.C.	D.C.	P.C.I.	P.C.I.	D.C.	Stella
D.C.	D.C.	D.C.	P.C.I.	D.C.	San Carlo all' Arena
D.C.	D.C.	D.C.	P.C.I.	D.C.	Vicaria
D.C.	D.C.	D.C.	P.C.I.	D.C.	San Lorenzo
D.C.	P.C.I.	P.C.I.	P.C.I.	P.C.I.	Mercato
D.C.	D.C.	M.S.I.-D.N.	M.S.I.-D.N.	D.C.	Pendino
D.C.	D.C.	M.S.I.-D.N.	D.C.	D.C.	Porto
D.C.	D.C.	D.C.	D.C.	D.C.	Vomero
D.C.	D.C.	D.C.	D.C.	D.C.	Arenella
D.C.	D.C.	D.C.	D.C.	D.C.	Posillipo
D.C.	P.C.I.	P.C.I.	P.C.I.	P.C.I.	Poggioreale - Z. Ind.
P.C.I.	P.C.I.	P.C.I.	P.C.I.	P.C.I.	Bagnoli
D.C.	P.C.I.	P.C.I.	P.C.I.	D.C.	Fuorigrotta
D.C.	P.C.I.	P.C.I.	P.C.I.	P.C.I.	Soccavo
D.C.	D.C.	D.C.	P.C.I.	D.C.	Pianura
D.C.	D.C.	D.C.	D.C.	D.C.	Chiaiano
D.C.	P.C.I.	P.C.I.	P.C.I.	P.C.I.	Piscinola
D.C.	P.C.I.	P.C.I.	P.C.I.	P.C.I.	Miano
D.C.	P.C.I.	P.C.I.	P.C.I.	P.C.I.	Secondigliano
P.C.I.	-	-	-	-	Scampia ¹
D.C.	D.C.	D.C.	P.C.I.	P.C.I.	San Pietro a Pat.
P.C.I.	P.C.I.	P.C.I.	P.C.I.	P.C.I.	Ponticelli
P.C.I.	P.C.I.	P.C.I.	P.C.I.	P.C.I.	Barra
P.C.I.	P.C.I.	P.C.I.	P.C.I.	P.C.I.	San Giovanni a Ted.
D.C.	D.C.	P.C.I.	P.C.I.	D.C.	Napoli città

Elezioni del Consiglio Regionale del 16 aprile 2000



Democratici di Sinistra

Napoli città

Valore Assoluto

98.188

Valore relativo

19,9 %

Differenza 2000-1995

- 10,1 %

Quartieri

Valore

minimo

12,7 %

Pendino

massimo

35,1 %

San Giovanni a Teduccio

Incremento

minimo

-

massimo

-

Decremento

minimo

- 3,5 %

San Pietro a Patierno

massimo

- 13,6 %

Stella



I Democratici

Napoli città

Valore Assoluto

18.740

Valore relativo

4,0 %

Differenza 2000-1995

-

Quartieri

Valore

minimo

1,6 %

San Pietro a Patierno

massimo

5,9 %

Piscinola

Incremento

minimo

-

massimo

-

Decremento

minimo

-

massimo

-

Elezioni del Consiglio Regionale del 16 aprile 2000



Rinnovamento Italiano - Lista Dini

Napoli città

Valore Assoluto

12.082

Valore relativo

2,6 %

Differenza 2000-1995

-

Quartiere

Valore	<i>minimo</i>	1,5 %	Miano
	<i>massimo</i>	6,0 %	Stella
Incremento	<i>minimo</i>	-	
	<i>massimo</i>	-	
Decremento	<i>minimo</i>	-	
	<i>massimo</i>	-	



Unione Democratica per l'Europa

Napoli città

Valore Assoluto

16.772

Valore relativo

3,6 %

Differenza 2000-1995

-

Quartiere

Valore	<i>minimo</i>	2,2 %	Mercato
	<i>massimo</i>	6,6 %	Soccavo
Incremento	<i>minimo</i>	-	
	<i>massimo</i>	-	
Decremento	<i>minimo</i>	-	
	<i>massimo</i>	-	

Elezioni del Consiglio Regionale del 16 aprile 2000



Partito della Rifondazione Comunista

Napoli città

Valore Assoluto

26.179

Valore relativo

5,6 %

Differenza 2000-1995

- 5,2 %

Quartieri

Valore	<i>minimo</i>	3,0 %	<i>San Pietro a Patierno</i>
	<i>massimo</i>	9,3 %	<i>San Giovanni a Teduccio</i>
Incremento	<i>minimo</i>	-	
	<i>massimo</i>	-	
Decremento	<i>minimo</i>	- 1,9 %	<i>Porto</i>
	<i>massimo</i>	- 9,2 %	<i>Ponticelli</i>



Verdi

Napoli città

Valore Assoluto

23.745

Valore relativo

5,1 %

Differenza 2000-1995

+ 1,1 %

Quartieri

Valore	<i>minimo</i>	2,5 %	<i>Miano</i>
	<i>massimo</i>	10,3 %	<i>Arenella</i>
Incremento	<i>minimo</i>	+ 0,1 %	<i>Poggioreale-Zona Industriale</i>
	<i>massimo</i>	+ 4,7 %	<i>San Pietro a Patierno</i>
Decremento	<i>minimo</i>	- 0,2 %	<i>Pendino</i>
	<i>massimo</i>	- 1,1 %	<i>Bagnoli</i>

Elezioni del Consiglio Regionale del 16 aprile 2000



Socialisti Democratici Italiani

Napoli città

Valore Assoluto

10.072

Valore relativo

2,2 %

Differenza 2000-1995

-

Quartieri

Valore	<i>minimo</i>	1,0 %	<i>Bagnoli</i>
	<i>massimo</i>	7,1 %	<i>Miano</i>
Incremento	<i>minimo</i>	-	
	<i>massimo</i>	-	
Decremento	<i>minimo</i>	-	
	<i>massimo</i>	-	



Partito dei Comunisti Italiani

Napoli città

Valore Assoluto

7.051

Valore relativo

1,5 %

Differenza 2000-1995

-

Quartieri

Valore	<i>minimo</i>	0,8 %	<i>Pendino</i>
	<i>massimo</i>	2,9 %	<i>Bagnoli</i>
Incremento	<i>minimo</i>	-	
	<i>massimo</i>	-	
Decremento	<i>minimo</i>	-	
	<i>massimo</i>	-	

Elezione del Consiglio Regionale del 16 aprile 2000



Partito Popolare Italiano

Napoli città

Valore Assoluto

32.849

Valore relativo

7,1 %

Differenza 2000-1995

+ 3,7 %

Quartieri

Valore	<i>minimo</i>	3,5 %	San Pietro a Patierno
	<i>massimo</i>	12,9 %	Pianura
Incremento	<i>minimo</i>	+ 0,7 %	Soccavo
	<i>massimo</i>	+ 8,5 %	Pianura
Decremento	<i>minimo</i>	-	
	<i>massimo</i>	- 0,5	San Pietro a Patierno



Partito Democratico Cristiano

Napoli città

Valore Assoluto

21.241

Valore relativo

4,6 %

Differenza 2000-1995

-

Quartieri

Valore	<i>minimo</i>	2,0 %	Porto, Vomero
	<i>massimo</i>	10,5 %	Stella
Incremento	<i>minimo</i>	-	
	<i>massimo</i>	-	
Decremento	<i>minimo</i>	-	
	<i>massimo</i>	-	

Elezioni del Consiglio Regionale del 16 aprile 2000



Centro Cristiano Democratico

Napoli città

Valore Assoluto

18.305

Valore relativo

3,9 %

Differenza 2000-1995

- 0,7 %

Quartieri

Valore	<i>minimo</i>	1,6 %	San Giovanni a Teduccio
	<i>massimo</i>	11,5 %	San Pietro a Patierno
Incremento	<i>minimo</i>	+ 0,1 %	Piscinola
	<i>massimo</i>	+ 5,4 %	Soccavo
Decremento	<i>minimo</i>	- 0,4 %	Montecalvario
	<i>massimo</i>	- 4,1 %	Secondigliano



Forza Italia

Napoli città

Valore Assoluto

95.878

Valore relativo

20,7 %

Differenza 2000-1995

+ 2,5 %

Quartieri

Valore	<i>minimo</i>	15,3 %	Bagnoli
	<i>massimo</i>	30,6 %	San Pietro a Patierno
Incremento	<i>minimo</i>	+ 0,4 %	Piscinola
	<i>massimo</i>	+ 9,9 %	Mercato
Decremento	<i>minimo</i>	- 0,1 %	Bagnoli
	<i>massimo</i>	- 2,5 %	Pianura

Elezione del Consiglio Regionale del 16 aprile 2000


Alleanza Nazionale

Napoli città

Valore Assoluto

59.599

Valore relativo

12,8 %

Differenza 2000-1995

- 8,3 %

Quartieri

Valore	<i>minimo</i>	6,7 %	<i>Piscinola</i>
	<i>massimo</i>	19,1 %	<i>Vomero</i>
Incremento	<i>minimo</i>	-	
	<i>massimo</i>	-	
Decremento	<i>minimo</i>	- 3,8 %	<i>Ponticelli</i>
	<i>massimo</i>	- 15,5 %	<i>Pendino</i>


Centro Democratici Uniti - PPE

Napoli città

Valore Assoluto

8.168

Valore relativo

1,8 %

Differenza 2000-1995

-

Quartieri

Valore	<i>minimo</i>	1,2 %	<i>Chiaia</i>
	<i>massimo</i>	2,8 %	<i>Poggioreale-Zona Industriale</i>
Incremento	<i>minimo</i>	-	
	<i>massimo</i>	-	
Decremento	<i>minimo</i>	-	
	<i>massimo</i>	-	

Elezioni del Consiglio Regionale del 16 aprile 2000



Movimento Sociale - Fiamma Tricolore

Napoli città

Valore Assoluto

5.468

Valore relativo

1,2 %

Differenza 2000-1995

+ 0,1 %

Quartieri

Valore	minimo	0,8 %	Posillipo, San Giovanni a Teduccio
	massimo	3,1 %	Mercato
Incremento	minimo	+ 0,1 %	Chiaia, San Pietro a Paterno
	massimo	+ 2,2 %	Mercato
Decremento	minimo	- 0,1 %	Avvocata, San Giovanni a Teduccio
	massimo	- 2,9 %	San Ferdinando



Lista Emma Bonino - Pannella

Napoli città

Valore Assoluto

5.678

Valore relativo

1,2 %

Differenza 2000-1995

+ 0,3 %

Quartieri

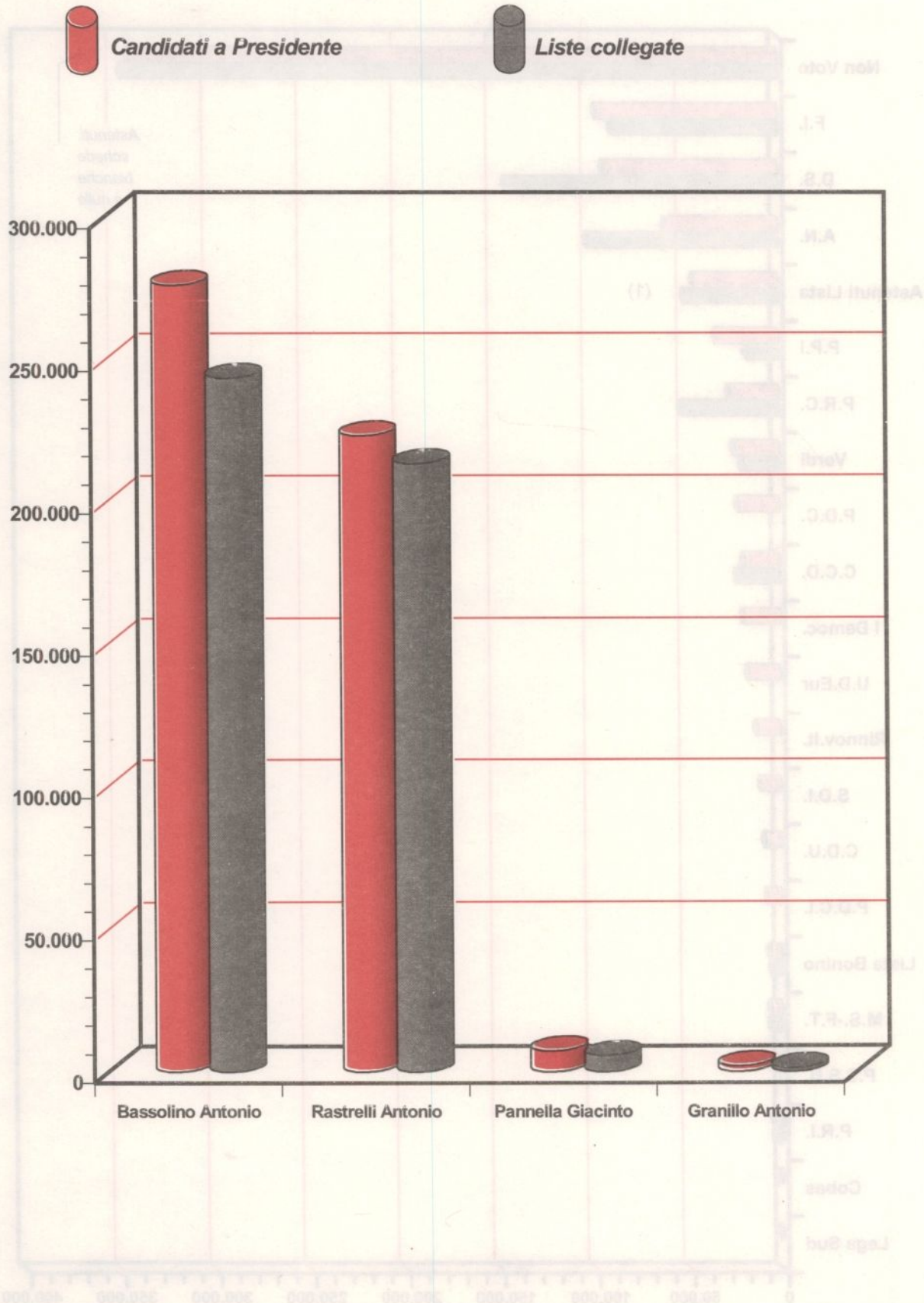
Valore	minimo	0,6 %	Miano, San Giovanni a Teduccio
	massimo	2,6 %	San Giuseppe
Incremento	minimo	+ 0,1 %	Ponticelli, Barra
	massimo	+ 1,2 %	San Giuseppe
Decremento	minimo	- 0,1 %	Montecalvario, Pianura
	massimo	- 1,6 %	Stella

Elezioni del Consiglio Regionale del 16 aprile 2000 - Napoli città - valori assoluti e relativi

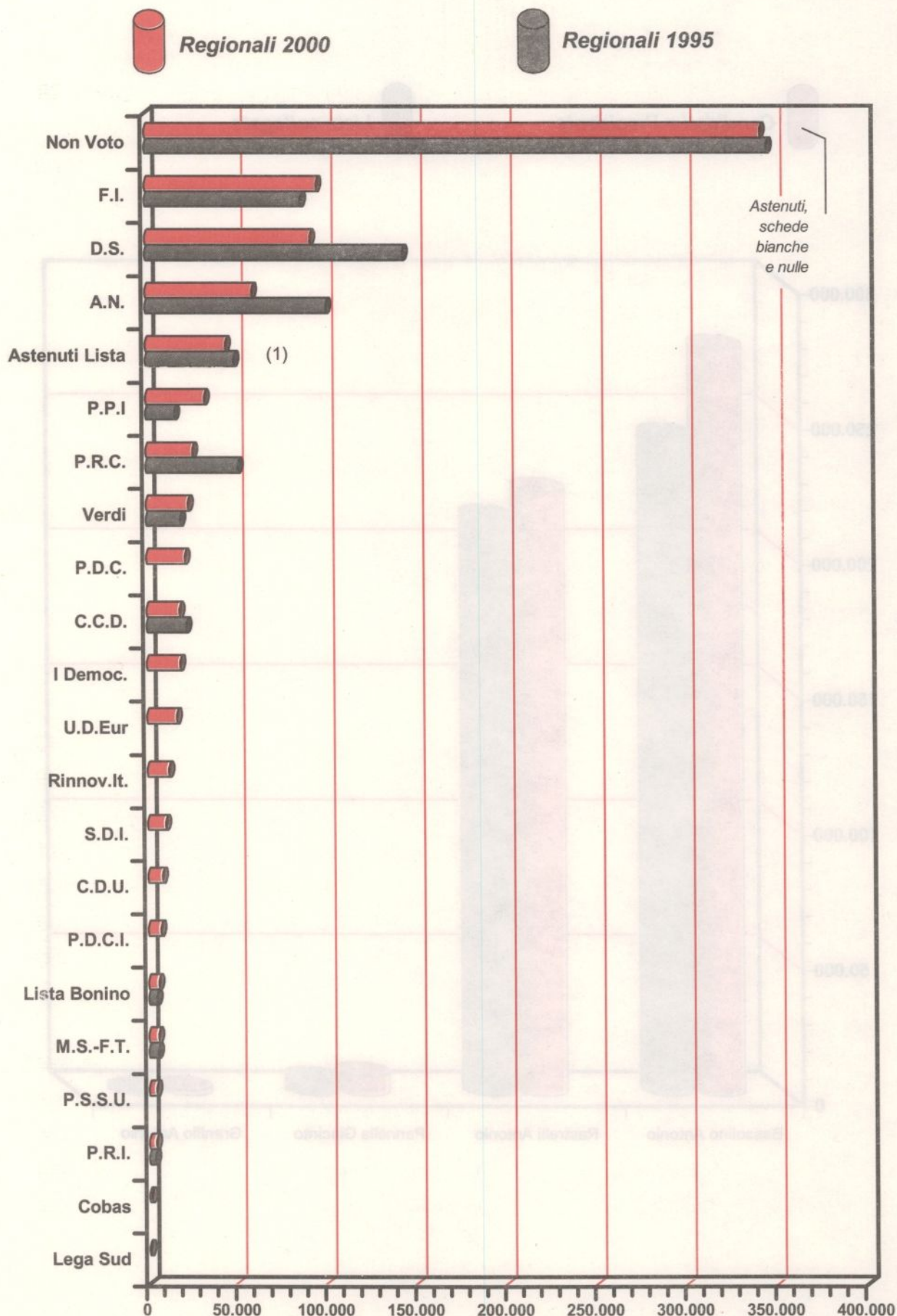
Quartieri	Voti Validi Liste		S. Bianche		Schede Nulle		Votanti		Astenuti ¹		Elettori MF		Non Voto (Bianche ,Nulle e Astenuti)		
	Val. Ass.	X 100 Votanti	Val. Ass.	X 100 Votanti	Val. Ass.	X 100 Votanti	Val. Ass.	X 100 Elettori	Val. Ass.	X 100 Elettori	Val. Ass.	X 100 Votanti	Val. Ass.	X 100 Elettori	
S. Ferdinando	8.420	85,2	53	0,5	410	4,1	9.881	58,5	7.015	41,5	998	10,1	16.896	7.478	44,3
Chiaia	20.555	83,6	89	0,4	818	3,3	24.574	65,1	13.190	34,9	3.077	12,5	37.764	14.097	37,3
San Giuseppe	2.878	84,9	10	0,3	136	4,0	3.391	63,5	1.951	36,5	367	10,8	5.342	2.097	39,3
Montecalvario	9.245	82,3	83	0,7	685	6,1	11.227	56,1	8.781	43,9	1.214	10,8	20.008	9.549	47,7
Avvocata	15.947	85,3	137	0,7	844	4,5	18.701	62,0	11.446	38,0	1.758	9,4	30.147	12.427	41,2
Stella	13.513	87,5	153	1,0	801	5,2	15.445	59,6	10.462	40,4	969	6,3	25.907	11.416	44,1
San Carlo all'Arena	35.142	87,6	318	0,8	1.719	4,3	40.106	63,7	22.884	36,3	2.911	7,3	62.990	24.921	39,6
Vicaria	7.284	86,2	64	0,8	405	4,8	8.452	61,8	5.220	38,2	699	8,3	13.672	5.689	41,6
San Lorenzo	20.400	84,8	195	0,8	1.465	6,1	24.057	56,0	18.880	44,0	1.985	8,3	42.937	20.540	47,8
Mercato	4.259	86,8	41	0,8	309	6,3	4.905	59,2	3.378	40,8	296	6,0	8.283	3.728	45,0
Pendino	6.582	86,5	62	0,8	340	4,5	7.611	51,6	7.134	48,4	611	8,0	14.745	7.536	51,1
Porto	2.234	83,5	21	0,8	140	5,2	2.674	54,8	2.203	45,2	273	10,2	4.877	2.364	48,5
Vomero	24.752	84,2	118	0,4	911	3,1	29.382	67,1	14.388	32,9	3.598	12,2	43.770	15.417	35,2
Arenella	38.339	84,8	214	0,5	1.521	3,4	45.213	67,6	21.631	32,4	5.139	11,4	66.844	23.366	35,0
Posillipo	11.646	85,0	64	0,5	369	2,7	13.701	65,5	7.229	34,5	1.622	11,8	20.930	7.662	36,6
Poggioreale-Z. I.	14.340	87,6	161	1,0	833	5,1	16.365	62,6	9.788	37,4	1.031	6,3	26.153	10.782	41,2
Bagnoli	11.432	84,0	91	0,7	545	4,0	13.602	62,6	8.113	37,4	1.498	11,0	21.715	8.749	40,3
Fuorigrotta	37.907	85,2	395	0,9	1.825	4,1	44.514	64,8	24.183	35,2	4.385	9,9	68.697	26.403	38,4
Soccavo	23.336	87,4	195	0,7	1.296	4,9	26.702	64,5	14.694	35,5	1.869	7,0	41.396	16.185	39,1
Pianura	24.306	87,3	365	1,3	1.389	5,0	27.854	63,8	15.811	36,2	1.790	6,4	43.665	17.565	40,2
Chiaiano	10.885	85,5	145	1,1	750	5,9	12.733	70,5	5.316	29,5	951	7,5	18.049	6.211	34,4
Piscinola	12.728	86,3	167	1,1	959	6,5	14.745	65,3	7.836	34,7	889	6,0	22.581	8.962	39,7
Miano	11.708	87,6	121	0,9	924	6,9	13.363	63,1	7.814	36,9	609	4,6	21.177	8.859	41,8
Secondigliano	20.472	86,2	266	1,1	1.610	6,8	23.763	61,9	14.616	38,1	1.403	5,9	38.379	16.492	43,0
Scampia	16.339	86,3	193	1,0	1.307	6,9	18.931	63,2	11.016	36,8	1.091	5,8	29.947	12.516	41,8
S. Pietro a Pat.	7.721	91,2	99	1,2	382	4,5	8.463	65,8	4.395	34,2	261	3,1	12.858	4.876	37,9
Ponticelli	23.374	87,1	336	1,3	1.627	6,1	26.836	65,4	14.171	34,6	1.499	5,6	41.007	16.134	39,3
Barra	17.192	87,4	201	1,0	1.118	5,7	19.671	65,5	10.356	34,5	1.149	5,8	30.027	11.675	38,9
S. Giovanni a T.	11.298	88,2	125	1,0	570	4,4	12.811	61,4	8.054	38,6	816	6,4	20.865	8.749	41,9
Napoli città	464.234	86,0	4.482	0,8	26.008	4,8	539.673	63,4	311.955	36,6	44.758	8,3	851.628	342.445	40,2

(1) Nella terza colonna è riportato il dato dei votanti che hanno espresso il voto per il candidato a Presidente ma si sono astenuti dal voto di lista.

Elezioni del Consiglio Regionale del 16 aprile 2000 - Napoli città **Voti ai candidati a Presidente e liste collegate - valori assoluti**



Elezioni del Consiglio Regionale del 16 aprile 2000 - Napoli città Voti alle liste - valori assoluti






Elezione del Consiglio Regionale del 16 aprile 2000

Candidati Eletti









Maggioranza - CentroSinistra

Seggi 26 + 12 del Listino : **Totale 38**

	Candidati Eletti	Provincia	Voti
	 Antonio Bassolino (D.S.) Presidente		
	Gabriella Cundari (Verdi)		
	Massimo Galluppi (Indipendente)		
Candidati	Andrea Losco (U.D.EUR.)		
eletti	Mario Sena (P.P.I.)		
12 ¹	Francesco Specchio (P.R.C.)		
	Bruno Casamassa (U.D.EUR.)		
	Vitale Castaldi (I Democratici)		
	Fausto Corace (S.D.I.)		
	Pasquale D'Acunzi (Rinnovamento Italiano)		
	Rosanna Cioffi (Indipendente)		
	Anna Ummarino (Indipendente)		
	 Democratici di Sinistra		
Seggi 7	Andrea De Simone	SA	19.843
	Andrea Cozzolino	NA	17.149
	Nino Daniele	NA	16.275
	Marcello Chessa	NA	15.411
	Antonio Amato	NA	12.106
	Adolfo Villani	CE	11.653
	Angelo Giusto	AV	11.430
	 Partito Popolare Italiano		
Seggi 5	Angelo Villani	SA	21.634
	Vincenzo De Luca	AV	21.093
	Francesco Casillo	NA	17.476
	Sebastiano Sorrentino	NA	14.553
	Giuseppe Sagliocco	CE	9.744

1) La legge elettorale prevede che siano eletti tutti i 12 candidati del listino, se la coalizione vincente non superi il 60% dei 48 seggi residui, diversamente saranno eletti solo i candidati del listino compresi tra il numero 2 ed il numero 6.






segue **Elezioni del Consiglio Regionale del 16 aprile 2000**
Candidati Eletti

<i>Candidati Eletti</i>		<i>Provincia</i>	<i>Voti</i>
 I Democratici Seggi 3	Nicola Marrazzo	NA	6.216
	Enzo D'Amore	CE	4.453
	Giuseppe Manzo	SA	3.704
 Unione Democratica per l'Europa Seggi 3	Antonio Lubritto	SA	24.073
	Domenico Zinzi	CE	20.353
	Riccardo Villari	NA	12.130
 Partito della Rifondazione Comunista Seggi 2	Francesco Maranta	NA	3.628
	Raffaele Petrone	SA	1.707
 Socialisti Democratici Italiani Seggi 2	Tommaso Casillo	NA	15.956
	Gennaro Mucciolo	SA	6.383
 Verdi Seggi 1	Roberto Conte	NA	8.744
 Rinnovamento Italiano-Lista Dini Seggi 1	Giuseppe Scalera	NA	15.468
 Partito dei Comunisti Italiani Seggi 1	Vittorio Nolli	NA	1.863
 Partito Repubblicano Italiano Seggi 1	Giuseppe Ossorio	NA	2.859

segue **Elezioni del Consiglio Regionale del 16 aprile 2000**
Candidati Eletti

Opposizione - Polo

Seggi : **22**

	<i>Candidati Eletti</i>	<i>Provincia</i>	<i>Voti</i>
 Seggi 10	Forza Italia		
	Fulvio Martusciello	NA	31.773
	Ermanno Russo	NA	23.599
	Antonio Cuomo	SA	17.055
	Salvatore Gagliano	SA	13.566
	Raffaele Calabrò	NA	13.211
	Francesco Bianco	NA	12.723
	Giovanni Pianese	NA	12.409
	Pietropaolo Ferraiuolo	CE	10.360
	Paolo Romano	CE	8.440
	Cosimo Sibilia	AV	7.046
 Seggi 5	Alleanza Nazionale		
	Antonio Rastrelli <i>Candidato a Presidente</i>		
	Edmondo Cirielli	SA	15.484
	Marcello Tagliatela	NA	14.691
	Salvatore Ronghi	NA	13.293
	Pina Castiello	NA	10.969
	Gennaro Coronella	CE	8.756
 Seggi 3	Centro Cristiano Democratico		
	Antonio Milo	NA	15.105
	Francesco Brusco	SA	7.027
	Domenico Porfidia	CE	6.764
 Seggi 2	Partito Democratico Cristiano		
	Aldo Boffa	NA	8.908
	Michele Pisacane	NA	8.362
 Seggi 1	Centro Democratici Uniti		
	Aniello Giugliano	NA	4.487

I Servizi Statistici del Comune di Napoli sulla materia elettorale hanno prodotto i seguenti " Quaderni di documentazione e studio " :



Le elezioni provinciali a Napoli dal 1952 al 1985

Il voto amministrativo del 7 giugno 1992 - 21 novembre 1993

Il voto a Napoli. Elezioni Politiche del 21 aprile 1996

Le elezioni a Napoli dal 1946 al 1997

Le elezioni regionali : il voto a Napoli dal 1970 al 2000

I Servizi Statistici del Comune di Napoli sulla materia elettorale
hanno prodotto i seguenti "Quaderni di documentazione e studio"



Le elezioni provinciali a Napoli dal 1952 al 1982

Il voto amministrativo del 7 giugno 1992 - 21 novembre 1993

Il voto a Napoli dal 1952 al 1992

*Stampato nel mese di Giugno 2000
negli Stabilimenti della*

"Grafica Mirelli di A. De Siena"

Via Bartolo Longo, 261 - 80147 Napoli